

# COMUNE DI TRIESTE

## P.A.C. - PIANO ATTUATIVO COMUNALE DI INIZIATIVA PRIVATA PER INTERVENTO DI NUOVA EDIFICAZIONE RESIDENZIALE DA ATTUARSI SULLA ZONA C "SALITA DI MIRAMARE"

Elaborato	RELAZIONE FOTOGRAFICA			ELAB. 04
Aggiornamento	SETT 2017	GENN 2019	GIUGNO 2019	

### Committenti

IGEI S.R.L. - INIZIATIVE GENERALI IMMOBILIARI S.R.L.

MILKOVIC LUCIANA

MODUGNO MILENA

WOYNAR KIRK

### Progettisti

ARCH. PIETRO CORDARA - capogruppo

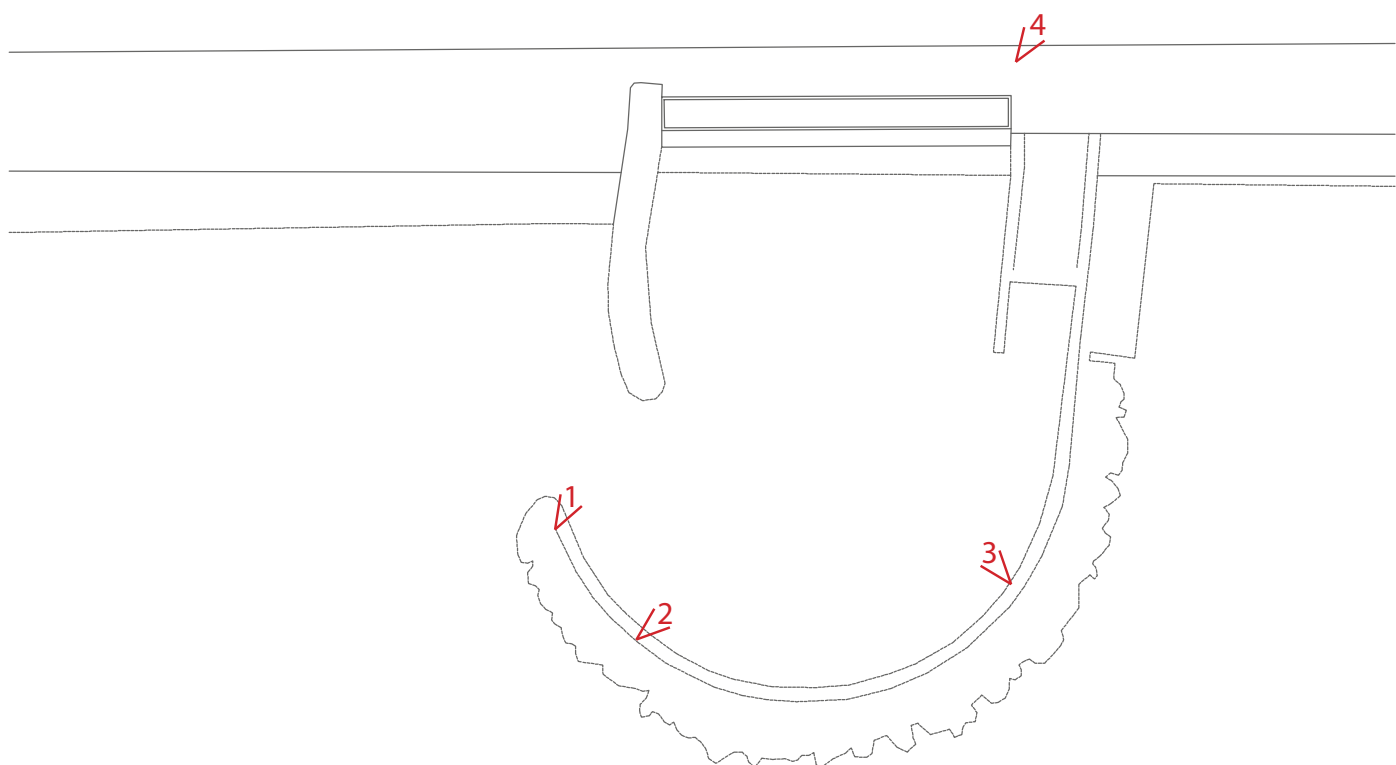
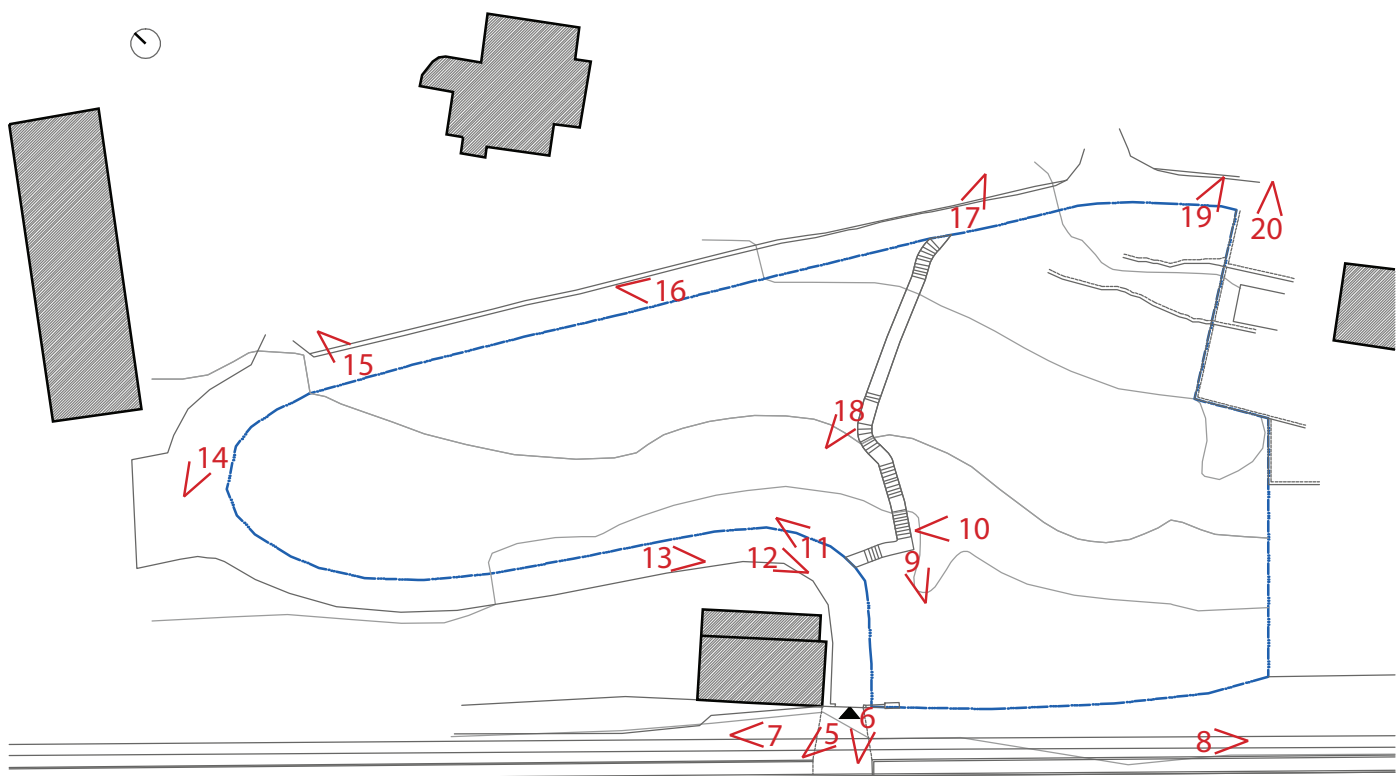
ARCH. GIORGIO FRAGIACOMO

**ARCH. PIETRO CORDARA**

*progettazione e consulenze ambientali*



# POSIZIONAMENTO DEI CONI OTTICI





**FOTO 01 - Vista dal moletto Cedas**



**FOTO 02 - Vista dal moletto Cedas**





**FOTO 03 - Vista dal moletto Cedas**



**FOTO 04 - Vista dal moletto Cedas**





**FOTO 05 - Accesso al lotto di intervento**



**FOTO 06 - Accesso al lotto di intervento**






**FOTO 07 - Pista ciclabile e marciapiede lungo il lotto di intervento**



**FOTO 08 - Pista ciclabile e marciapiede lungo il lotto di intervento**





**FOTO 09 - Scala dissestata**



**FOTO 10 - Esempio di degrado degli elementi naturali presenti nel lotto**





**FOTO 11 - Strada Salita di Miramare**




**FOTO 12 - Strada Salita di Miramare e presenza di fitta vegetazione arbustiva**





**FOTO 13 - Strada Salita di Miramare e presenza di fitta vegetazione arbustiva**



**FOTO 14 - Gruppo dei cedri secchi**





FOTO 15 - Gruppo dei cedri secchi e presenza di fitta vegetazione arbustiva





**FOTO 16 - Gruppo dei cedri che necessitano sfoltimento e presenza di fitta vegetazione arbustiva**





**FOTO 17 - Strada Salita di Miramare**



**FOTO 18 - Scala dissestata e presenza di fitta vegetazione arbustiva**





**FOTO 19 - Strada Salita di Miramare**



**FOTO 20 - Area scoperta appartenente al lotto di cui al PdC prot. gen. 11/1309/09**

