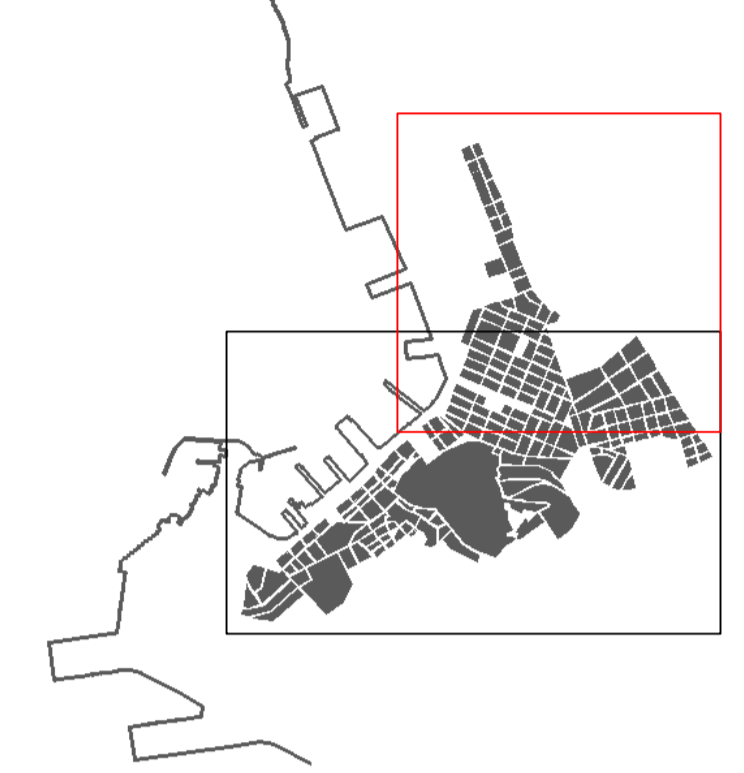




**PIANO PARTICOLAREGGIATO
 DEL CENTRO STORICO**



Direttore dipartimento :
 e Progettista
 ing. Giulio Bernetti

Gruppo di lavoro :
 arch. Ezio Golini
 dott. Michele Grison
 arch. Beatrice Micovilovich
 m.o. Mauro Pennone
 per.ind. Andrea Zacchigna
 arch. Elisa Cacciaguerra
 arch. Anna Trani

consulente per l'ambiente
 e il paesaggio:
 arch. Pietro Cordara

Progetto di Piano

Ricognizione dei beni paesaggistici
 di cui alla Parte terza del Codice

Aprile 2021









scala 1:2500

Tav.
V1.1

TRIESTE

La rappresentazione grafica costituisce
 una ricognizione indicativa dei vincoli,
 che andrà periodicamente sottoposta a verifica

Legenda

-  perimetro centro storico primario
-  perimetro città murata
-  territori costieri
 PRGC elaborato A5 Vincoli
 art. 142 c.1 lett. a) del Codice
 art. 21 delle NTA del PPR
-  immobili e aree di notevole interesse pubblico
 art. 136 del Codice
 art. 19 delle NTA del PPR
 - Allegato ee
 - Allegato ff
-  ulteriori contesti
 art. 143 c. 1 lett. e) del Codice
 art. 19 e 38 delle NTA del PPR
 - Allegato ff
-  zone di interesse archeologico e ulteriore contesto
 art. 142 c. 1 lett. m) del Codice
 art. 143 c. 1 lett. e) del Codice
 art. 31 delle NTA del PPR
 - Allegato B1, seconda parte, Scheda di sito "Trieste"
-  aree a rischio archeologico
 PRGC elaborato PO1.4
 art. 109 e 118 bis delle NTA del PRGC
-  poli di alto valore simbolico
 art. 143 c. 1 lett. e) del Codice
 art. 41 e 44 delle NTA del PPR
 - Allegato B4, Schede ID644 e ID2982

