


COMUNE di TRIESTE

VARIANTE dei SERVIZI

Copia conforme all'originale
adottata con delib. cons. n°351
dd.7.6.1977, approvata con D.P.
G.R. n°017/Pres.-8/P.U. dd.
21.1.1981.

Redatta con le precisazioni con-
tenute nel decreto regionale di
approvazione.

IL SEGRETARIO GENERALE



VISTO IL SINDACO



Variante n°25 al Piano Regola-
tore Generale, approvato con
DPGR n°179/Urb in data 16.12.69
relativa alla pianificazione delle
zone destinate a servizi pubblici
e d'interesse pubblico e delle
zone carsiche.

RIPARTIZIONE XIII^a URBANISTICA E TRAFFICO

progettisti per la Variante dei Servizi.

arch. R DAMBROSI (Rip. XIII)

arch. G GIOVARRUSCIO

arch. ing. V SPIGAI

progettista per gli abitati carsici

ing. G SABELLI (Rip. XIII)

direttore inc. Rip. XIII

ing. G SABELLI



Trieste, gennaio 1981

NORMATIVA - QUADRO DELLE
ZONE D'INTERVENTO

ELABORATO
DI PIANO

T5

AREE RESIDENZIALI SOGGETTE A STRUMENTI

PREVENTIVI E/O DIRETTI D'INTERVENTO

- a) AREE RESIDENZIALI URBANE
- b) AREE RESIDENZIALI DEGLI ABITATI CARSIICI

a) AREE RESIDENZIALI URBANE

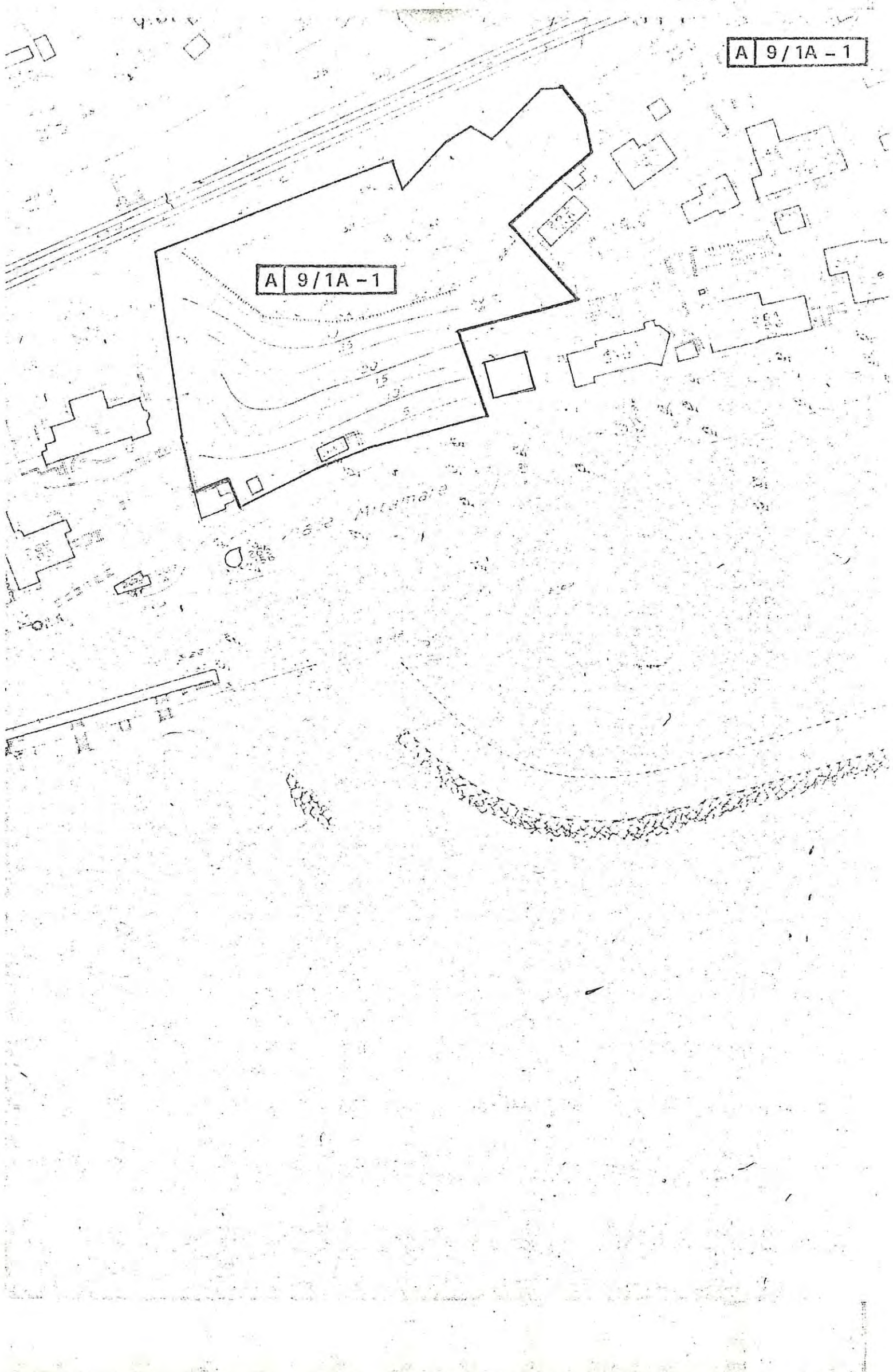
NORMATIVA QUADRO DELLE ZONE DI INTERVENTO

ZONE RESIDENZIALI

N° RIONE	ZONA DI QUARTIERE	ZONA OMOGENEA	ZONA INTERVENTO	N° AMBITO	ZONA DI PRG	INDICI DI FABBRICAB.		LOTTO MINIMO DI INTERVENTO	TIPI E STRUMENTI DI INTERVENTO											RIF. CARTOGRAF.	NOTE
						STRUMENTI DIRETTI DI INTERVENTO	STRUMENTI PREVENTIVI DI INTERVENTO		STRUM. AUTORIZ.	MANUTEN. STRAORD.	RISANAM.	RESTAURO	RISTRUTTU RAZIONE	NUOVA EDIFICAZIONE							
						MC/MO	MC/MO		CONCESS.	CONCESS. LOTTO RAC.	CONCESS. LOTTO MIN.	LOTTIZZ.	LOTTIZZ. LOTTO MIN.	LOTTIZZ. ISOLATO	LOTTIZZ. SU AMBITO						
3	9	B	9/1A		D1	1.63	1.44	-	X	X	X						X				
		B		9/1A-1	D1	-	1.44	-	X	X						X	X				
		B	9/1B		D1	1.63	1.44	-	X	X	X						X				
		B	9/1C		D1	1.63	1.44	-	X	X	X						X				
		C	9/2A		D2	-	0.96	-	X	X			X				X				
		C	9/2B		D2	-	0.96	-	X	X			X				X				
		C	9/2C		D2	-	0.96	-	X	X			X				X				
		C	9/2D		D2	-	0.96	-	X	X			X				X				
		C	9/2E		D2	-	0.96	-	X	X			X				X				
		C	9/2F		D2	-	0.96	-	X	X			X				X				
		C	9/2G		D2	-	0.96	-	X	X			X				X				
		C	9/2H		D2	-	0.96	-	X	X			X				X				
		C	9/3A		E2	-	0.48	-	X	X			X				X				
		C	9/3B		E2	-	0.48	-	X	X			X				X				
		C	9/3C		D2	-	0.48	-	X	X			X				X				

A 9/1A - 1

A 9/1A - 1



NORMATIVA QUADRO DELLE ZONE DI INTERVENTO

ZONE RESIDENZIALI

N° RIONE	N° ZONA DI QUARTIERE	ZONA OMOGENEA	N° ZONA INTERVENTO	N° AMBITO	ZONA DI PRG	INDICI DI FABBRICAB.		LOTTO MINIMO DI INTERVENTO	TIPI E STRUMENTI DI INTERVENTO											EL T2	RIF. CARTOGRAF.	NOTE					
						STRUMENTI DIRETTI DI INTERVENTO MCM/MO	STRUMENTI PREVENTIVI DI INTERVENTO MCM/MO		STRUM. AUTORIZ.	TIPI MANUTEN. STRAORD.	CONCESIONE	CONCESS.	CONCESS. LOTTO RAC.	CONCESS. LOTTO MIN.	LOTTIZZ.	LOTTIZZ. LOTTO MIN.	LOTTIZZ. ISOLATO	LOTTIZZ. SU AMBITO	NUOVA EDIFICAZIONE								
4	13	C	13/1		D2	-	0.96	-	X															X			

NORMATIVA QUADRO DELLE ZONE DI INTERVENTO

ZONE RESIDENZIALI

N° RIONE	ZONA DI QUARTIERE N°	ZONA OMOGENEA	ZONA INTERVENTO N°	AMBITO N°	ZONA DI PRG	INDICI DI FABBRICAB.		LOTTO MINIMO DI INTERVENTO	TIPI E STRUMENTI DI INTERVENTO										RIF. CARTOGRAF. EL. T2	NOTE		
						STRUMENTI DIRETTI DI INTERVENTO MC/MO	STRUMENTI PREVENTIVI DI INTERVENTO MC/MO		STRUM. AUTORIZ.	TIPI MANUTEN. STRAORD.	RISANAM.	RESTAURO	RISTRUTTURAZIONE	NUOVA EDIFICAZIONE								
														CONCESS. LOTTO RAC.	CONCESS. LOTTO MIN.	LOTTOZZ.	LOTTOZZ. LOTTO MIN.	LOTTOZZ. ISOLATO.			LOTTOZZ. SU AMBITO	
6	18	B	18/1A		A2	12	3.40	-	X	X		X	X	X				X				
		B	18/1B		A2	12	3.40	-	X	X		X	X	X				X				
		B	18/1C		A2	12	3.40	-	X	X		X	X	X				X				
		B	18/1D		A2	12	3.40	-	X	X		X	X	X				X				
		B	18/1E		A2	12	3.40	-	X	X		X	X	X				X				
		B	18/1F		A2	12	3.40	-	X	X		X	X	X				X				
		B	18/2		D1	1.63	1.44	-	X	X		X						X				
		B	18/3A		C	2.76	2.40	-	X	X		X						X				
		B	18/3B		C	2.76	2.40	-	X	X		X						X				
		B	18/3C		C	2.76	2.40	-	X	X		X						X				
		B	18/4		D1	1.71	1.44	-	X	X		X						X				
		B	18/5A		B	-	3.43	-	X	X			X					X				
		B	18/5B		B	-	3.43	-	X	X			X					X				
		B	18/5C		B	-	3.43	-	X	X			X					X				
		B	18/5D		B	-	3.43	-	X	X			X					X				

NORMATIVA QUADRO DELLE ZONE DI INTERVENTO

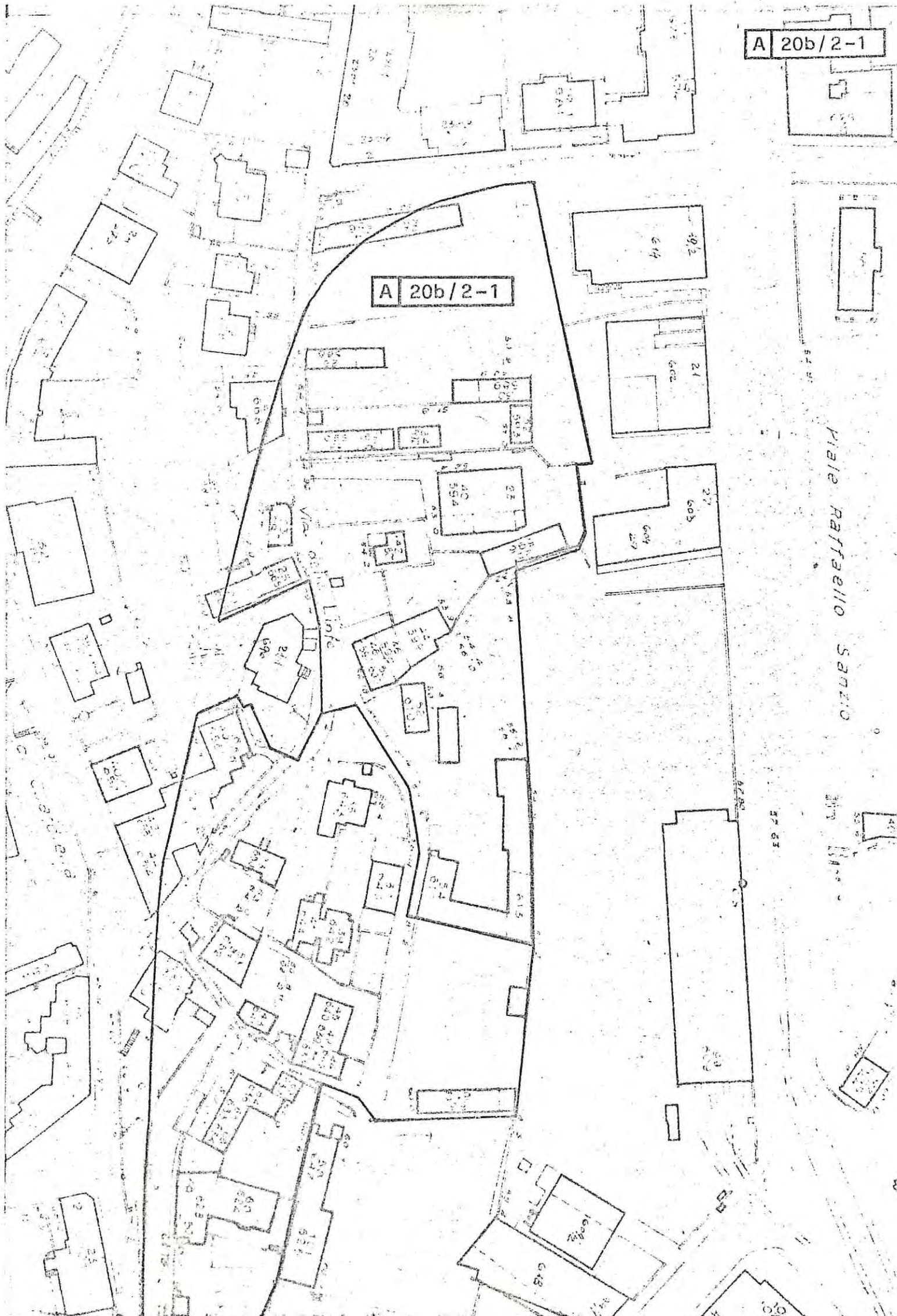
ZONE RESIDENZIALI

N° RIONE	ZONA DI QUARTIERE N°	ZONA OMOGENEA	ZONA INTERVENTO N°	N° AMBITO	ZONA DI PRG	INDICI DI FABBRICAB.		LOTTO MINIMO DI INTERVENTO	TIPI E STRUMENTI DI INTERVENTO										RIF. CARTOGRAFICO	NOTE
						STRUMENTI DIRETTI DI INTERVENTO MC/MO	STRUMENTI PREVENTIVI DI INTERVENTO MC/MO		STRUM. TIPI	MANUTEN. STRAORD.	RISANAM.	RESTAURO	RISTRUTTURAZIONE	NUOVA EDIFICAZIONE						
									AUTORIZ.	CONCESSIONE	CONCESS. LOTTO RAC.	CONCESS. LOTTO MIN.	LOTTIZZ.	LOTTIZZ. LOTTO MIN.	LOTTIZZ. ISOLATO	LOTTIZZ. SU AMBITO				
B	20b	B	20b/1		A2	12	3.40	-	X	X	X	X	X							
		B	20b/2		B	-	3.43	-	X	X			X							
		B	20b/2-1		B	-	3.43	-	X	X						X				
		B	20b/2-2		B	-	3.43	-	X	X						X				
		B	20b/3A		C	2.76	2.40	-	X	X	X									
		B	20b/3B		C	2.76	2.40	-	X	X	X									
		C	20b/4A		C	-	2.40	-	X	X			X							
		C	20b/4B		C	-	2.40	-	X	X			X							
		C	20b/5		D1	-	1.44	-	X	X			X							
		C	20b/6A		D2	-	0.96	-	X	X			X							
		C	20b/6B		D2	-	0.96	-	X	X			X							

A 20b/2-1

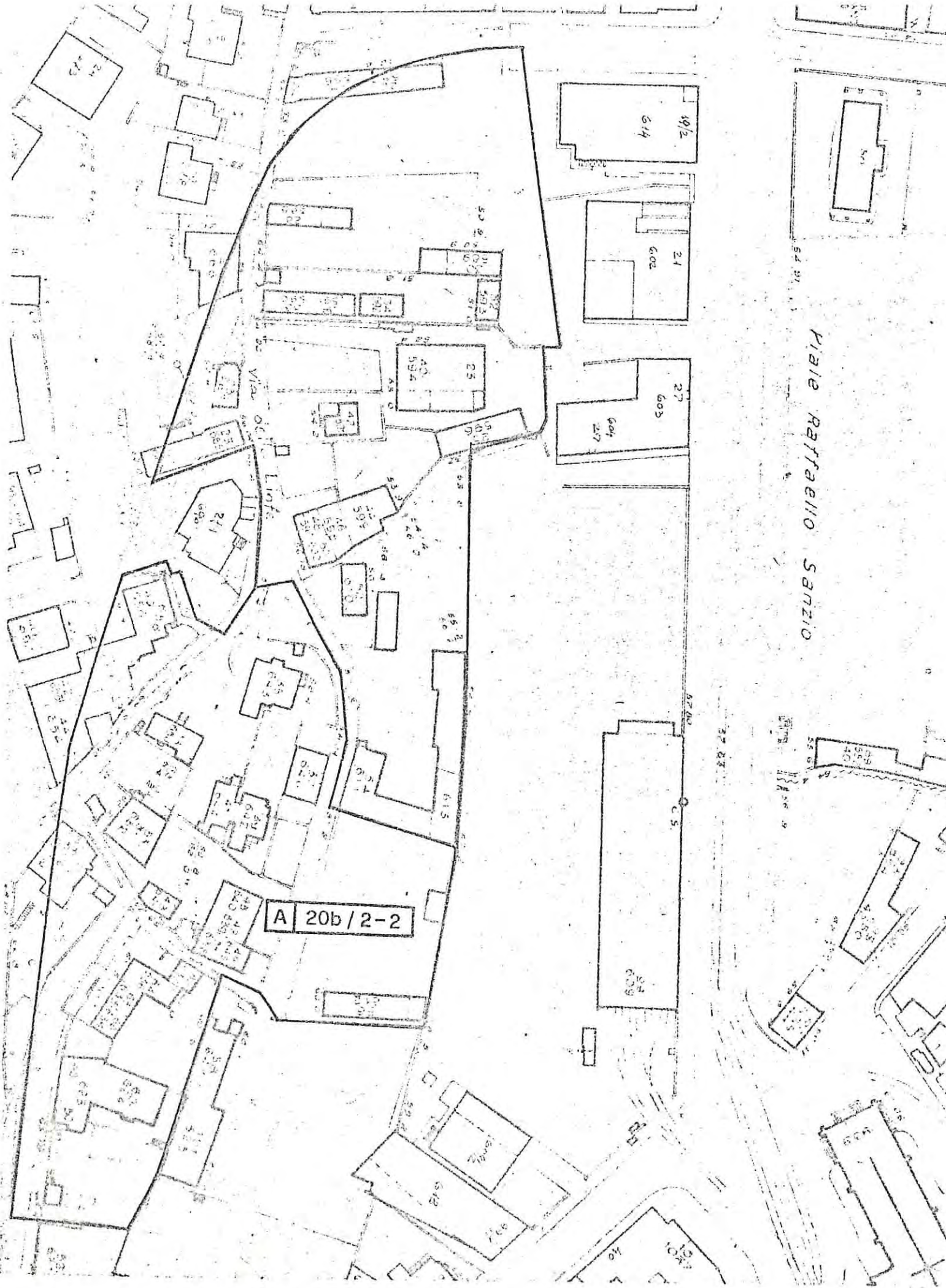
A 20b/2-1

Viale Raffaello Sanzio



Viale Raffaello Sanzio

A 20b/2-2



NORMATIVA QUADRO DELLE ZONE DI INTERVENTO

ZONE RESIDENZIALI

N° RIONE	ZONA DI QUARTIERE	ZONA OMOGENEA	ZONA INTERVENTO	N° AMBITO	ZONA DI PRG	INDICI DI FABBRICAB.		LOTTO MINIMO DI INTERVENTO	TIPI E STRUMENTI DI INTERVENTO										RIF. CARTOGRAF.	NOTE
						STRUMENTI DIRETTI DI INTERVENTO	STRUMENTI PREVENTIVI DI INTERVENTO		STRUM. AUTORIZ.	MANUTEN. STRAORD.	RISANAM.	RESTAURO	RISTRUTTURAZIONE	NUOVA EDIFICAZIONE						
						MC/MO	MC/MO		CONCESS.	CONCESS. LOTTO RAC.	CONCESS. LOTTO MIN.	LOTTIZZ.	LOTTIZZ. LOTTO MIN.	LOTTIZZ. ISOLATO	LOTTIZZ. SU AMBITO					
B	20C	B	20c/1		A2	12	3.40	-	X	X		X	X	X		X				
		B	20c/2		C	2.75	2.40	-	X	X	X					X				
		C	20c/3A		C	-	2.40	-	X	X			X			X				
		C	20c/3B		C	-	2.40	-	X	X			X			X				
		C	20c/3C		C	-	2.40	-	X	X			X			X				
		C	20c/4A		D2	-	0.96	-	X	X			X			X				
		C	20c/4B		D2	-	0.96	-	X	X			X			X				
		C	20c/4C		D2	-	0.96	-	X	X			X			X				

A 22/1-1

2298

2298
2299
2300
2301
2302
2303
2304
2305
2306
2307
2308
2309
2310
2311
2312
2313
2314
2315
2316
2317
2318
2319
2320
2321
2322
2323
2324
2325
2326
2327
2328
2329
2330
2331
2332
2333
2334
2335
2336
2337
2338
2339
2340
2341
2342
2343
2344
2345
2346
2347
2348
2349
2350
2351
2352
2353
2354
2355
2356
2357
2358
2359
2360
2361
2362
2363
2364
2365
2366
2367
2368
2369
2370
2371
2372
2373
2374
2375
2376
2377
2378
2379
2380
2381
2382
2383
2384
2385
2386
2387
2388
2389
2390
2391
2392
2393
2394
2395
2396
2397
2398
2399
2400

A 22/1-1

del Carmine
Col. di S. Stefano

St. Stefano

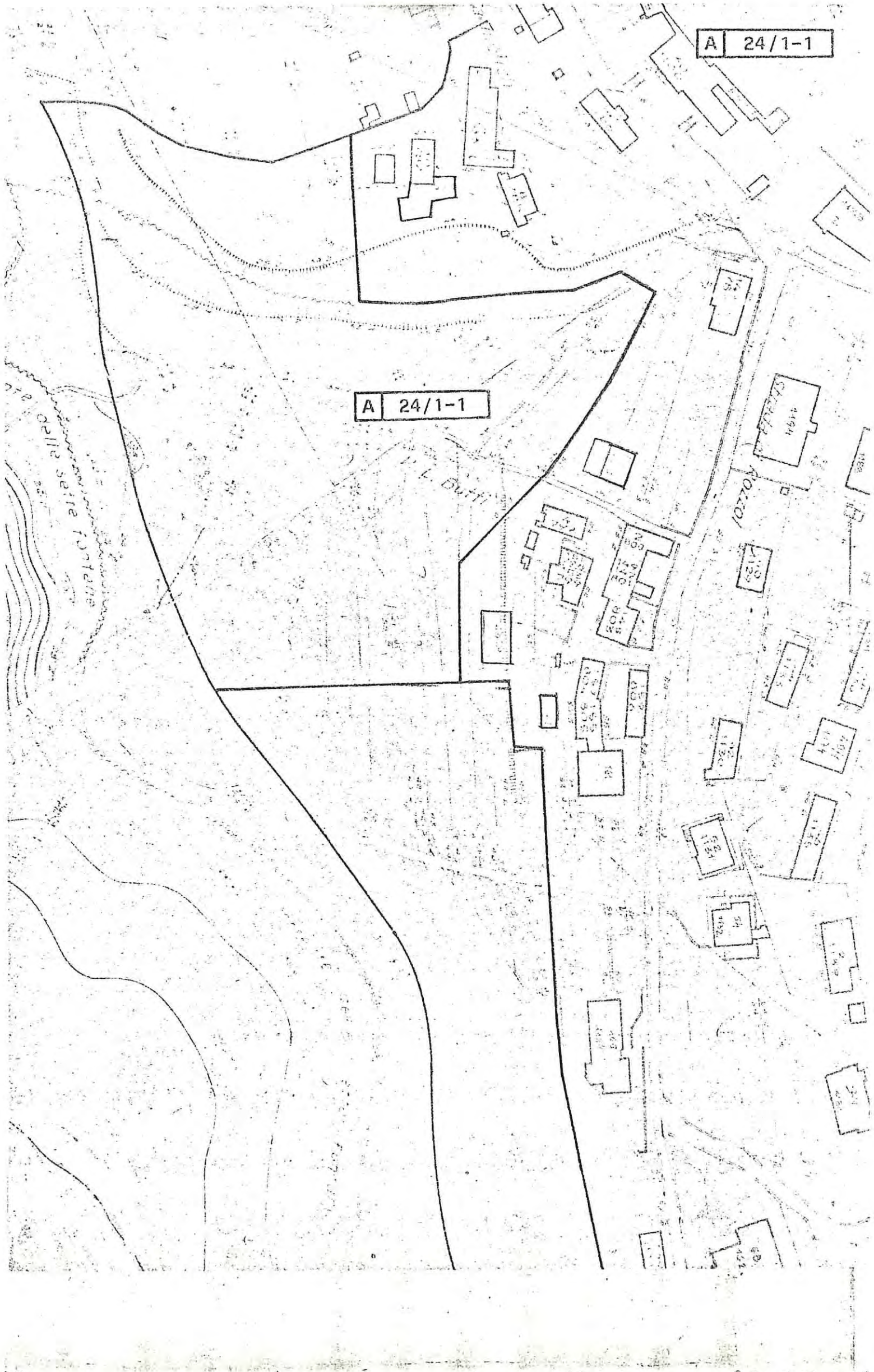
NORMATIVA QUADRO DELLE ZONE DI INTERVENTO

ZONE RESIDENZIALI

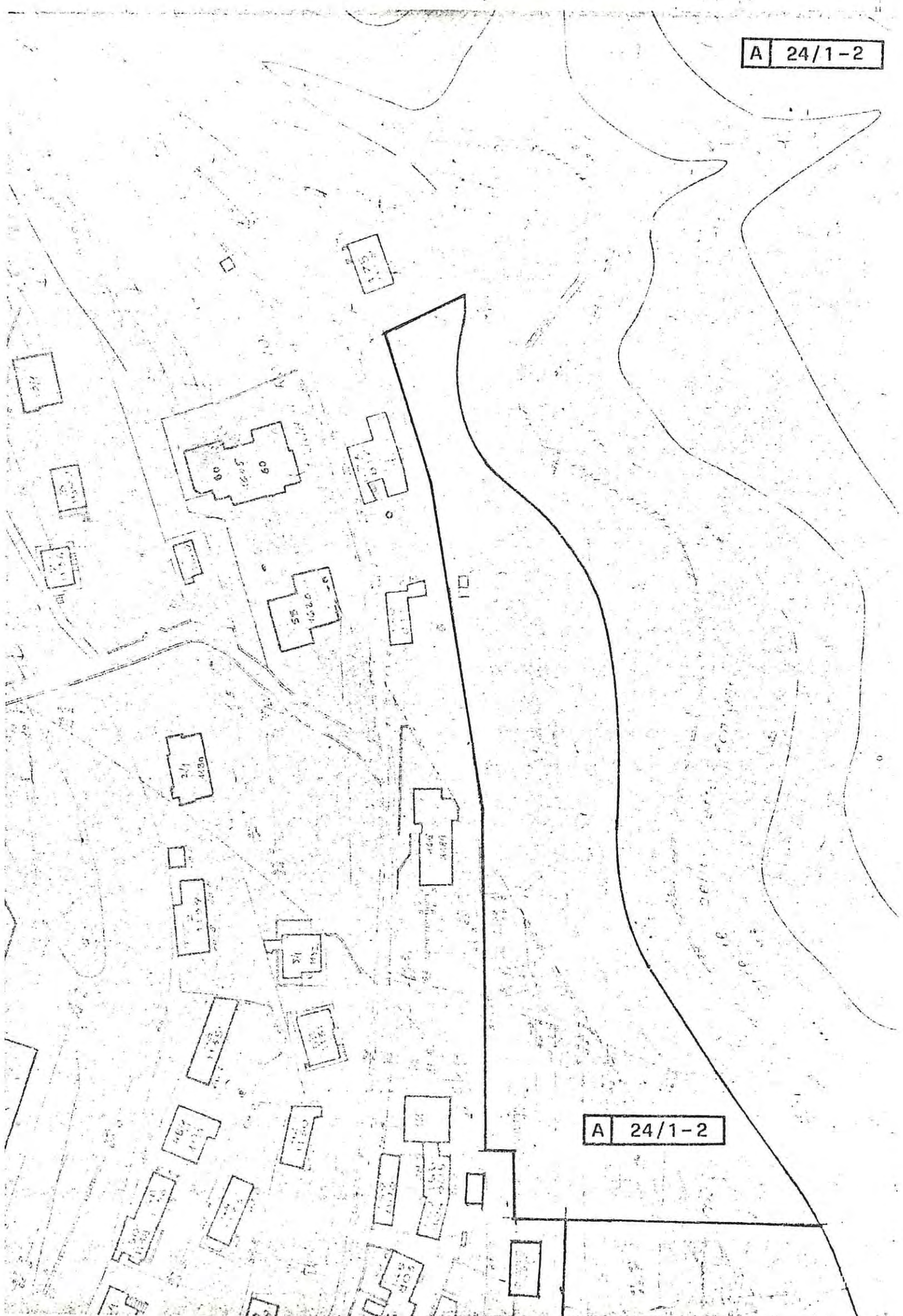
N° RIONE	ZONA DI QUARTIERE	ZONA OMOGENEA	ZONA INTERVENTO	N° AMBITO	ZONA DI PRG	INDICI DI FABBRICAB.		LOTTO MINIMO DI INTERVENTO	TIPI E STRUMENTI DI INTERVENTO										RIF. CARTOGRAF.	NOTE			
						STRUMENTI DIRETTI DI INTERVENTO	STRUMENTI PREVENTIVI DI INTERVENTO		STRUM.	TIPI	MANUTEN. STRAORD.	RISANAM.	RESTAURO	RISTRUTTURAZIONE	NUOVA EDIFICAZIONE						EL T2		
															MC/MO	MC/MO	AUTORIZ.	CONCESSIONE				CONCESS.	CONCESS. LOTTO RAC.
9	23	B	23/1A		C	2.76	2.40	-	X			X									X		
		B	23/1B		C	2.76	2.40	-	X			X										X	
		B	23/1C		C	2.76	2.40	-	X			X										X	
		B	23/1D		C	2.76	2.40	-	X			X										X	
		B	23/2A		E1	1.71	1.44	-	X			X										X	
		B	23/2B		E1	1.71	1.44	-	X			X										X	
		B	23/3A		D1	1.63	1.44	-	X			X										X	
		B	23/3B		D1	1.63	1.44	-	X			X										X	
		B	23/3C		D1	1.63	1.44	-	X			X										X	
		B	23/3D		D1	1.63	1.44	-	X			X										X	
		B	23/4		B	-	3.43	-	X			X										X	

A 24/1-1

A 24/1-1



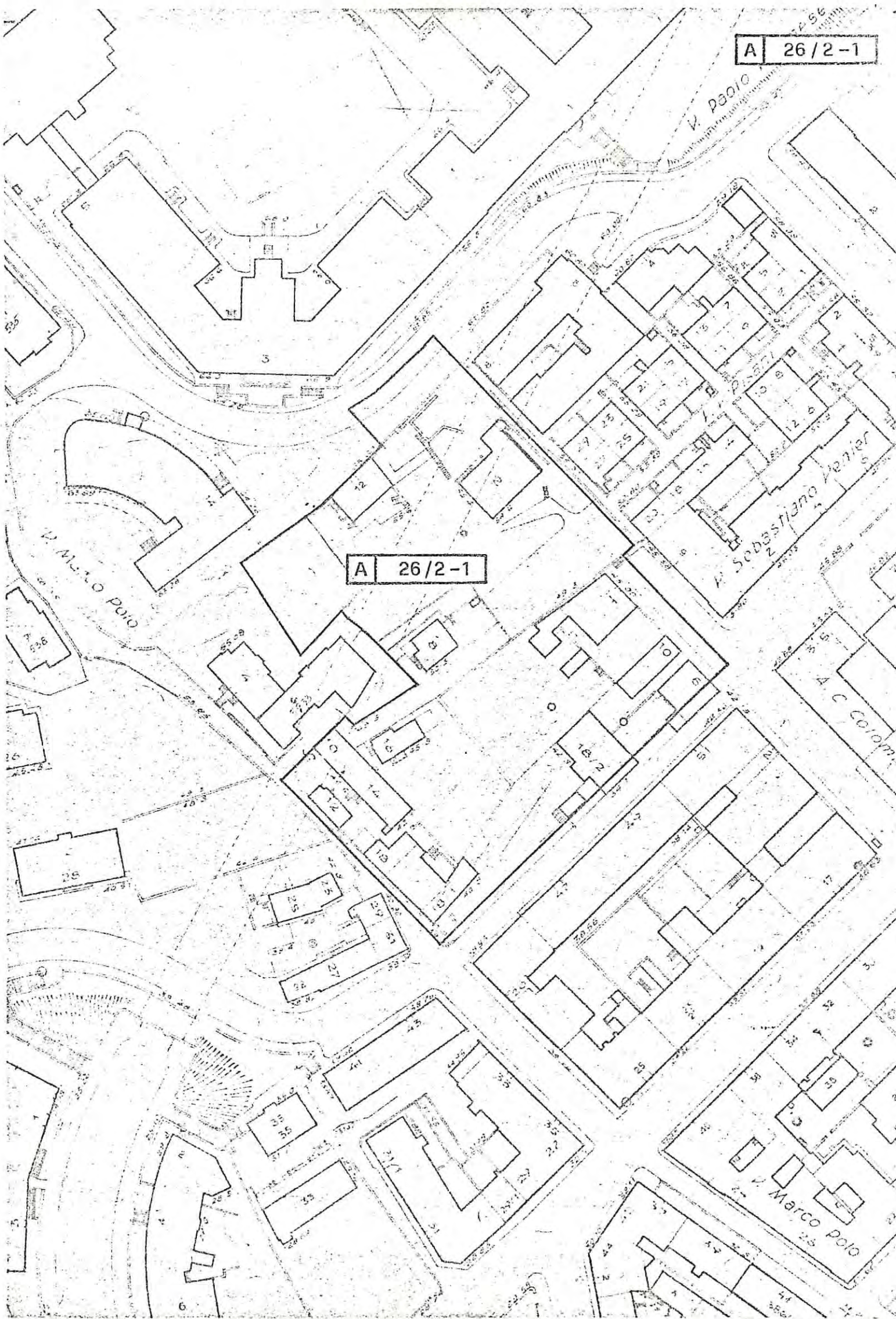
A 24/1-2



A 24/1-2

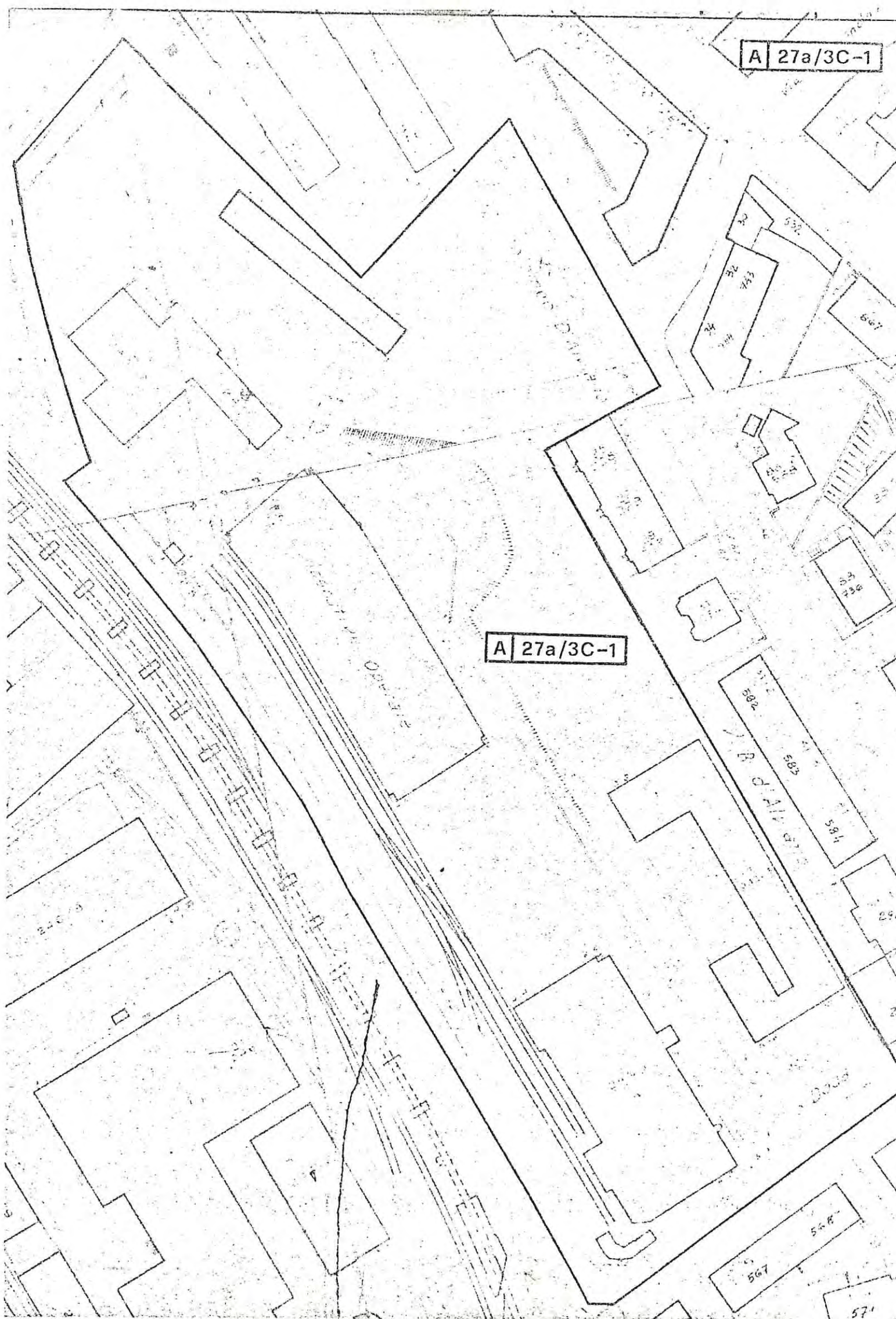
A 26/2-1

A 26/2-1



A 27a/3C-1

A 27a/3C-1



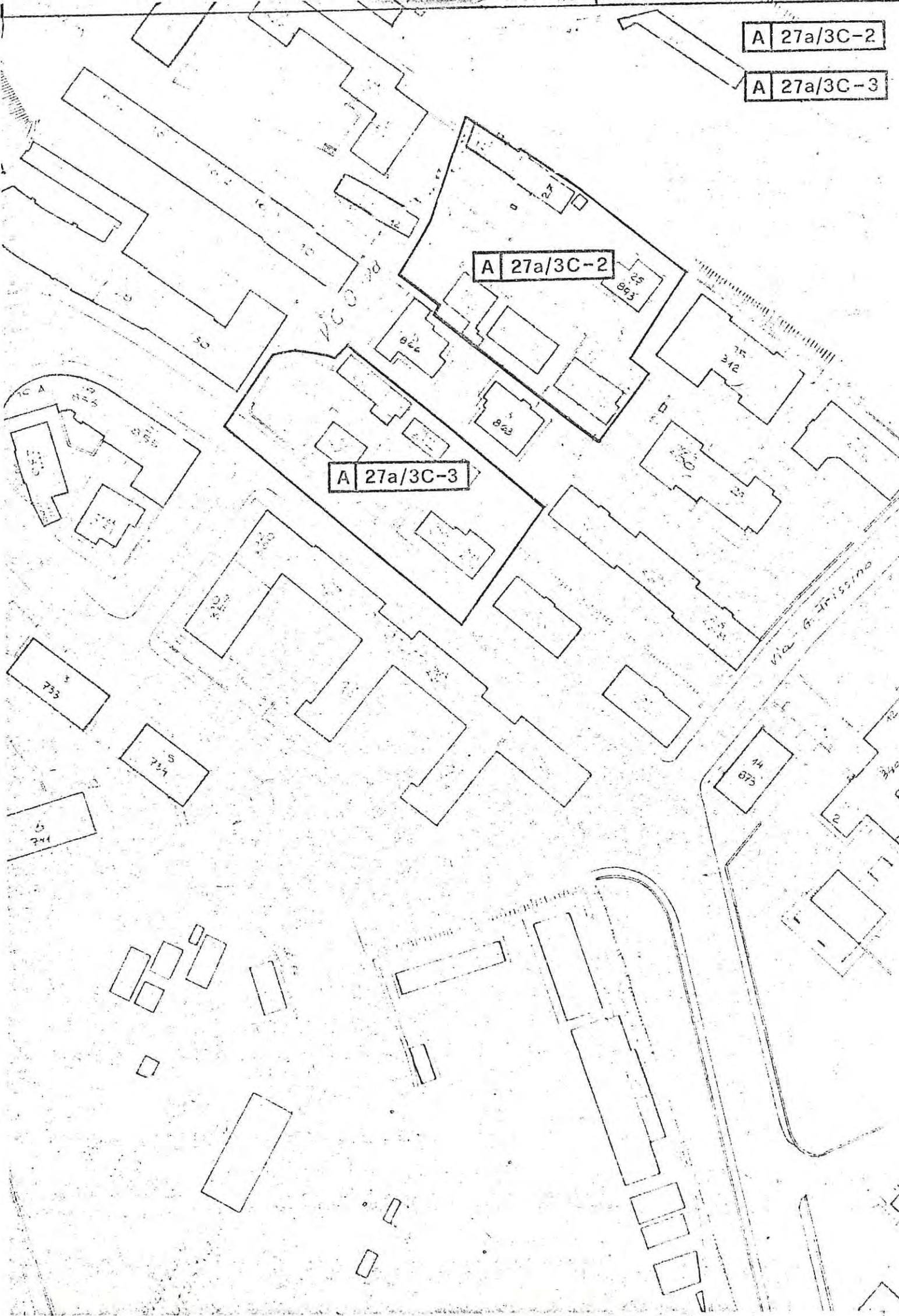
A 27a/3C-2

A 27a/3C-3

A 27a/3C-2

A 27a/3C-3

Via G. Frisino



NORMATIVA QUADRO DELLE ZONE DI INTERVENTO

ZONE RESIDENZIALI

N° RIONE	ZONA DI QUARTIERE	ZONA OMOGENEA	ZONA INTERVENTO	ZONA DI PRG	INDICI DI FABBRICAB.		LOTTO MINIMO DI INTERVENTO	TIPI E STRUMENTI DI INTERVENTO										RIF. CARTOGRAF.	NOTE		
					STRUMENTI DIRETTI DI INTERVENTO	STRUMENTI PREVENTIVI DI INTERVENTO		TIPI	MANUTEN. STRAORD.	RISANAM.	RESTAURO	RISTRUTTURAZIONE	NUOVA EDIFICAZIONE							EL T2	
													CONCESS. LOTTO RAC.	CONCESS. LOTTO MIN.	LOTTO MIN.	LOTTO MIN.	LOTTO MIN.				LOTTO MIN.
10	23	B	28/1A	A2	12	8.40	-	X	X		X	X	X					X			
		B	28/1B	A2	12	8.40	-	X	X		X	X	X					X			
		B	28/1C	A2	12	8.40	-	X	X		X	X	X					X			
		B	28/1D	A2	12	8.40	-	X	X		X	X	X					X			
		B	28/1E	A2	12	8.40	-	X	X		X	X	X					X			
		B	28/2A	C	2.76	2.40	-	X	X	X								X			
		B	28/2B	C	2.76	2.40	-	X	X	X								X			
		B	28/3A	D1	1.63	1.44	-	X	X	X								X			
		B	28/3B	D1	1.63	1.44	-	X	X	X								X			
		B	28/4	B	-	3.43	-	X	X			X						X			
		C	28/5A	D2	-	0.96	-	X	X			X						X			
		C	28/5B	D2	-	0.96	-	X	X			X						X			

A 29/2-1

Via Costalunga

Costalunga

A 29/2-1

2/2
1124

35

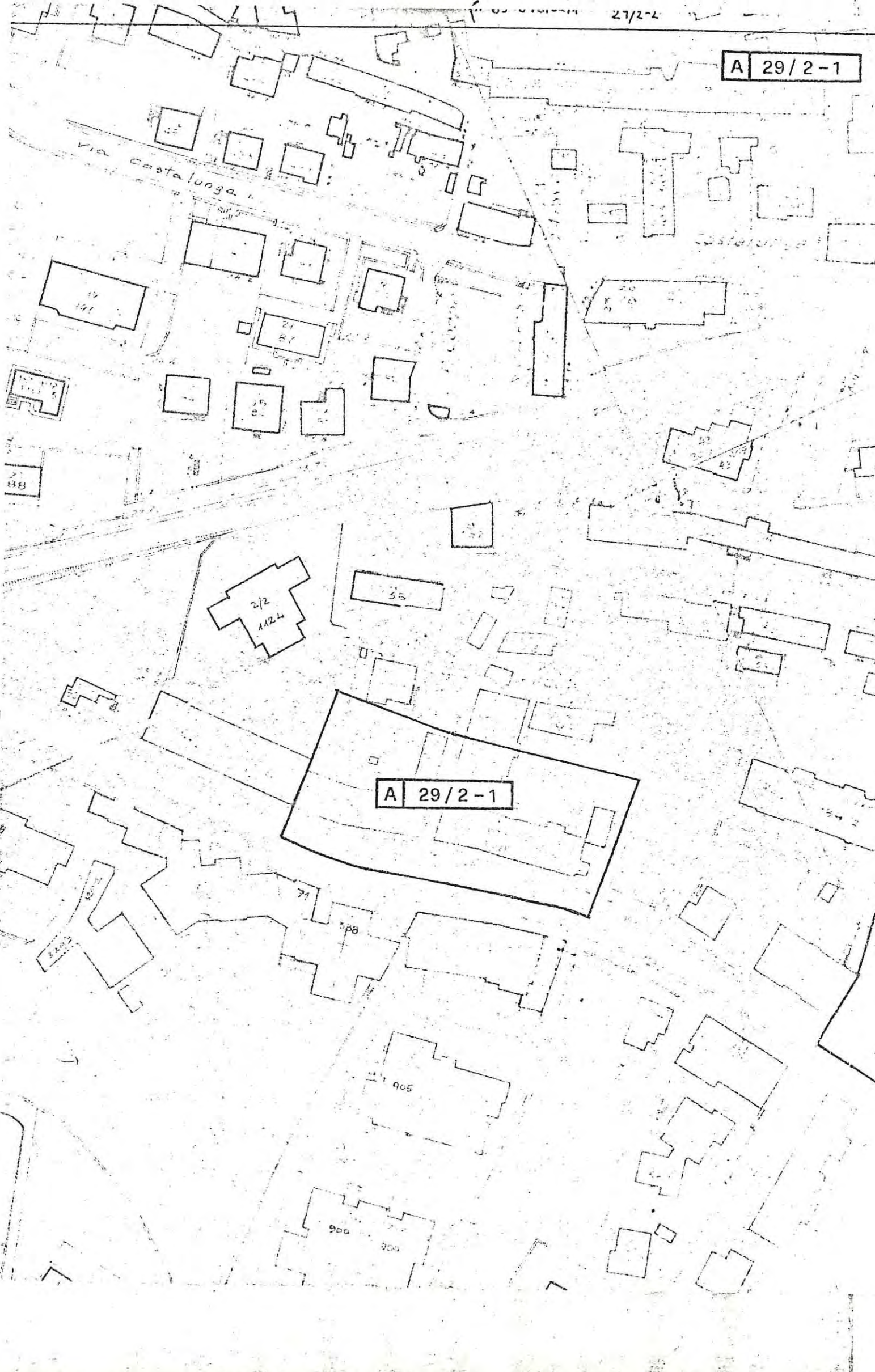
71

88

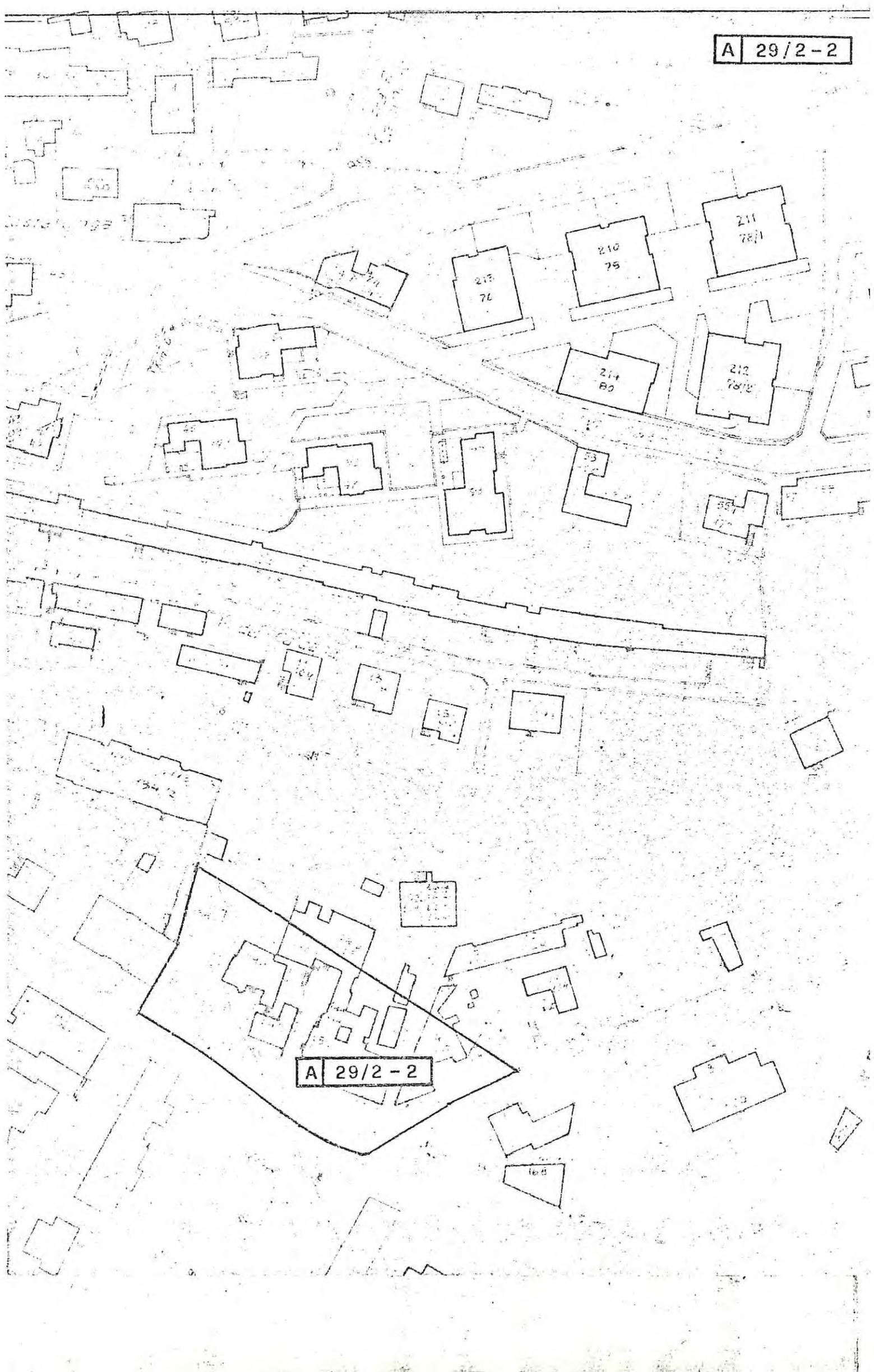
905

900

900



A 29/2-2



A 29/2-2

b) AREE RESIDENZIALI DEGLI ABITATI CARSICI

NUCLEI DI INTERESSE AMBIENTALE DI TIPO A

AREE SOGGETTE A PRESCRIZIONI

PARTICOLARI

- PZ : AREE RESIDENZIALI DESTINATE AD INTERVENTI
DI EDILIZIA ECONOMICA E POPOLARE
- PPS : AREE SOGGETTE A PIANI PARTICOLAREGGIATI
DEI SERVIZI
- PP : AREE SOGGETTE A PIANI PARTICOLAREGGIATI A
DESTINAZIONE PARTICOLARE
- CP : AREE DESTINATE A CENTRI POLIFUNZIONALI DI
ATTREZZATURE
- AM : AREE DESTINATE A ZONE MISTE PER ATTREZZATURE
- S : AREE DESTINATE A SERVIZI ED ATTREZZATURE
PUBBLICHE SOGGETTE A PRESCRIZIONI PARTICOLARI

NORMATIVA QUADRO DELLE ZONE DI INTERVENTO

AREE DESTINATE A PIANI DI ZONA

RIONE N°	ZONA DI QUARTIERE N°	(1) ZONA INTERVENTO N°	DENOMINAZIONE ZONA	ZONA OMOGENEA	ZONA DI PRG	APPROVATI	ADOSSATI	RIFERIMENTO CARTOGRAFICO	
								EL T2	
5	17	-	Teatro Romano	A		o			*
5	17	-	Piazza Unità	A		o			*
5	17	-	Città Vecchia	A		o			*
6	18	18/PZ	P.le della Resistenza	B		o			*
7	19c	19c/PZ	Via della Tesa	B		o			*
8	20a	20a/PZ-1	Rotonda Boschetto	B		o			*
8	20a	20a/PZ-2	S. Cilind Infer.	B		o			*
9	23	23/PZ	Chiadino	B		o			*
9	25	25/PZ	Cumano	B		o			*
10	26	26/PZ-1	Campo S. Giacomo	B		o			*
10	26	26/PZ-2	Zona del Ponzanino	B		o			*
10	27a	27a/PZ	Don Bosco	B		o			*
10	28	28/PZ-1	Campanelle	B		o			*
10	28	28/PZ-2	Molino a Vento	B		o			*
11	27b	27b/PZ	Via Capodistria	B		o			*
11	30	30/PZ	Valmaura	B		o			*
12	32b	32b/PZ-1	Via Flavia	B		o			*
12	32c	32c/PZ-1	Poggi S. Anna	B		o			*
12	32c	32c/PZ-2	Via Puccini	B		o			*
12	33	33/PZ-1	Borgo S. Sergio	B		o			*
12	33	33/PZ-2	Borgo S. Sergio	B		o			*
2	3	3/PZ-1	Opicina	C		o			*

NOTE

(1) Le perimetrazioni dei PZ riportate nell'elaborato di Piano T2 sono quelle risultanti dagli elaborati adottati dal CC con eventuali successive modifiche.

NORMATIVA QUADRO DELLE ZONE DI INTERVENTO

AREE DESTINATE A PIANI DI ZONA

RIONE N°	ZONA DI QUARTIERE N°	(1) ZONA INTERVENTO N°	DENOMINAZIONE ZONA	ZONA OMOGENEA	ZONA DI PRG	APPROVATI	ADOTTATI	RIFERIMENTO CARTOGRAFICO	
								EL T2	
2	3	3/PZ-2	Opicina	B C		o			*
8	20c	20c/PZ	Via Timignano	C		o			*
9	24	24/PZ-1	Rozzol Melara	C		o			*
9	24	24/PZ-2	Rozzol Melara II	C		o			*
12	31	31/PZ	S.M.M. Infer. I	C		o			*
12	32a	32a/PZ4A	Piani e Poggi S. Anna	C		o			*
12	32b	32b/PZ-2	Piani S. Anna	C		o			*
12	32b	32b/PZ-3	Via di Vittorio	C		o			*
12	32b	32b/PZ4A	Piani Poggi S. Anna	C		o			*
12	32b	32b/PZ4B	Piani Poggi S. Anna	C		o			*

NOTE
 (1) Le perimetrazioni dei PZ riportate nell'elaborato di Piano T2 sono quelle risultanti dagli elaborati adottati dal CC con eventuali successive modifiche.

NORMATIVA QUADRO DELLE ZONE D'INTERVENTO

AREE SOGGETTE A PIANI PARTICOLAREGGIATI DEI SERVIZI ART.4-5

RIONE N°	ZONA DI QUARTIERE N°	ZONA INTERVENTO N°	DENOMINAZIONE ZONA	ZONA OMOGENEA	INDICE DI FABBRICABILITA' E ZONA PRG	POPOLAZIONE MASSIMA INSEDIABILE	1) SUPERFICIE UTILE MINIMA DA DESTINARE A SERVIZI DI QUARTIERE	TIPI E STRUMENTI D'INTERVENTO							RIFERIMENTO CARTOGRAFICO EL.T2						
								LEGGE 457 ART 27/31				NUOVA EDIFICAZIONE				PIANO PARTICOL LOTTIZZ EX ART 17	LOTTIZZ ISOLATO	LEGG 457 ART 27/28 PIANO DI RECUPERO			
STRUM.		AUTORIZZAZ. E CONCESSIONE																			
3	12	12/PPS	ROIANO		ZONA A2	9.728	53.593														
					8.40																
					ZONA C																
					2.40																
					ZONA D1																
					1.44																
4	14c	14c/ PPS	BARRIERA NUOVA		ZONA A2	10.805	61.744												*		
					8.40																
5	15	15/PPS	BARRIERA ZONA OSPE DALE		ZONA A2	11.729	67.017												*		
					8.40																
7	19b	19b/ PPS	BARRIERA ZONA E.C.A.		ZONA A2	9.466	54.096														
					8.40																
					ZONA C														*		
					2.40																
7	19a	19a/ PPS	BARRIERA ZONA S. GIUSTO		ZONA A2	9.438	53.931														
					8.40																
					ZONA E1														*		
					1.44																
10	26	26/PPS	S.GIACOMO		ZONA A2	9.976	57.005												*		
					8.40																

NOTE : 1) AD OGNI ABITANTE EVENTUALMENTE INSEDIATO DAI P.P.S. OLTRE ALLA QUOTA DI POPOLAZIONE A LATO ELENcata, DOVRA' ESSERE DESTINATA AD ATTREZZATURE E SERVIZI DI QUARTIERE, UNA SUPERFICIE UTILE NON INFERIORE A 3.9 MQ/ABITANTE.

NORMATIVA QUADRO DELLE ZONE DI INTERVENTO

ZONE SOGGETTE A PIANI PARTICOLAREGGIATI

RIONE	ZONA DI QUARTIERE	ZONA INTERVENTO	DENOMINAZIONE ZONA	NORMATIVA DI ZONA	VOLUME MAX	INDICE DI COPERTURA	INDICE DI FABBRICABILITA'	ALTEZZA MAX
N°	N°	N°			MC	%	MC/MC	M
2	3	3/PP	OPICINA	<p>ART. N° 20 - C I°</p> <p>SONO PREVISTE LE SEGUENTI DESTINAZIONI:</p> <p>- ATTREZZATURE TURISTICHE CON LE SEGUENTI CARATTERISTICHE:</p> <p>a) 50% DELL'AREA DESTINATA A VERDE ATTREZZATO APERTO AL PUBBLICO</p> <p>b) GLI EDIFICI NON DEVONO PREVEDERE PIU' DI DUE PIANI ABITABILI</p> <p>c) E' FATTO DIVIETO DI IMPIANTO DI ALBERATURE ESOTICHE</p> <p>d) DEVE ESSERE RISPETTATA LA FLORA, GLI ALBERI DI ALTO FUSTO E LE CARATTERISTICHE GEOMORFOLOGICHE ESISTENTI TENUTO CONTO DELL'ANDAMENTO ALTIMETRICO DEL TERRENO</p> <p>e) VANNO EVITATI MOVIMENTI DI TERRA E INSEDIAMENTI CHE DETERMINANO CONTRASTO CON L'AMBIENTE NATURALE</p> <p>f) LE OPERE DI URBANIZZAZIONE E QUELLE RELATIVE ALLO SMALTIMENTO DEI RIFIUTI SOLIDI E LIQUIDI DEVONO ESSERE REALIZZATE E ULTIMATE CONTEMPORANEAMENTE AGLI INSEDIAMENTI TURISTICI.</p>		50	0,50	8,5
2	20b	20b/PP	ZONA A MONTE DELLA SS.58	<p>ART. N° 17 A</p> <p>SONO PREVISTE LE SEGUENTI DESTINAZIONI:</p> <p>- ATTREZZATURE UNIVERSITARIE SCIENTIFICHE</p> <p>- ATTREZZATURE ASSISTENZIALI E DI RESIDENZA SPECIALE</p> <p>- ATTREZZATURE SPORTIVE</p> <p>- IL 40% DELL'AREA LIBERA DA COSTRUZIONI SARA' DESTINATA A VERDE DI QUARTIERE</p>	312.000	30		
6	18	18/PP	EX FABBRICA MACCHINE	<p>ART. N° 17 A</p> <p>SONO PREVISTE LE SEGUENTI ATTREZZATURE:</p> <p>- ASILO NIDO PER 60 POSTI</p> <p>- SCUOLA MATERNA DI 6 SEZIONI</p> <p>- CENTRO SOCIALE</p> <p>- POLIAMBULATORIO</p> <p>- SPORT DI QUARTIERE PER COMPLESSIVI MQ. 20.000</p> <p>- E' ALTRESI' CONSENTITA LA REALIZZAZIONE DI LOCALI PER UFFICI</p> <p>- IL 25% DELL'AREA E' DESTINATA A VERDE</p>		50	4,00	

NORMATIVA QUADRO DELLE ZONE DI INTERVENTO

ZONE SOGGETTE A PIANI PARTICOLAREGGIATI

RIONE N°	ZONA DI QUARTIERE N°	ZONA INTERVENTO N°	DENOMINAZIONE ZONA	NORMATIVA DI ZONA	VOLUME MAX	INDICE DI COPERTURA	INDICE DI FABBRICABILITA'	ALTEZZA
					MC	%	MC/MC	M
4	20a	20a/PP	VIA GIULIA	<p>SONO PREVISTE LE SEGUENTI DESTINAZIONI:</p> <ul style="list-style-type: none"> - RESIDENZA ZONA "B" di P.R.G. <hr/> <p>ART. 17 A</p> <ul style="list-style-type: none"> - ASILO NIDO DI 60 POSTI - SCUOLA MATERNA DI 6 SEZIONI - SCUOLA ELEMENTARE DI 15 AULE - SCUOLA MEDIA DI 15 AULE 	130.000			3
12	31	31/PP1	MONTEBELLO (UNIVERSI TA')	<p>ART. 17 A</p> <p>SONO PREVISTE LE SEGUENTI DESTINAZIONI:</p> <ul style="list-style-type: none"> - attrezzature universitarie scientifiche - attrezzature assistenziali e di residenza speciale - attrezzature ospedaliere e sanitarie - attrezzature sportive - il 40% dell'area libera da costruzioni sarà destinato a verde alberato 	400.000	30		
12	31	31/PP2	CATTINARA (SOLO LA ZONA UBI CATA NEL LA PARTE NORD - OVEST DEL COMPRESO RIO)	<p>ART. 17 A</p> <ul style="list-style-type: none"> - prima dell'approvazione del P.P. gli edifici esistenti potranno essere ristrutturati con aumento di cubatura nel limite di 200 MC. per edificio - dovrà essere definito l'uso collettivo dell'area, nell'assoluto rispetto degli edifici esistenti 			30	

NORMATIVA QUADRO DELLE ZONE DI INTERVENTO

ZONE SOGGETTE A PIANI PARTICOLAREGGIATI

RIONE N°	ZONA DI QUARTIERE N°	ZONA INTERVENTO N°	DENOMINAZIONE ZONA	NORMATIVA DI ZONA	VOLUME MAX MC	INDICE DI COPERTURA %	INDICE DI FABBRICABILITA' MCMC	ALTEZZA M
		Ind. art.	Monte San Pantaleone	<p>ART. 20 A</p> <p>- la previsione di una zona filtro nonchè della possibilità per gli edifici, eventualmente ricadenti in detta zona da riservare a verde, di realizzare interventi di manutenzione straordinaria, restauro, risanamento, ristrutturazione ed anche ampliamenti, ma questi ultimi solo dovuti a motivi igienici e funzionali, e purchè contenuti entro 15 metri cubi.</p>				

NORMATIVA QUADRO DELLE ZONE DI INTERVENTO
AREE DESTINATE A CENTRI POLIFUNZIONALI DI ATTREZZATURE

RIONE N°	ZONA DI QUARTIERE N°	ZONA INTERVENTO N°	DENOMINAZIONE ZONA	ATTREZZATURE PREVISTE (1)											RIFERIMENTO CARTOGRAFICO EL T2	NOTE		
				A SCALA DI QUARTIERE							A SCALA URB.							
				NIDO	MATERNA	ELEMENTARE	MEDIA	VERDE GIOCO	SPORT DI QUART.	PARCO DI QUART.	ASS. SOCIO SANIT.	PARCHEGGIO DI O	TEMPO LIBERO	ISTRUZIONE SUP			ASS. SOCIO SANIT	INTERESSE GENER
2	3	3/CP	OPICINA	o	o	o	o	*	o	o								
3	9	9/CP	BARCOLA	o	o	*	o	*	*	*	*	o	*	*	*			
3	10	10/CP	GRETTA	o	*	*	o	o								o	*	
3	11	11/CP	COLOGNA	o	*	*	o	*				o	o			o		
4	14a	14a/CP	SCORCOLA	o	o	o	o	o					o	o				
7	19c	19c/CP	BARRIERA V.	o	o	o	o	o					o					
8	20a	20a/CP	GUARDIELLA	o	*			o				o	*	*	*	*		
10	26	26/CP	S. GIACOMO	o	*		*		o	*		o	*	*	*	*		
10	28	28/CP	CAMPANELLE	o	*	*	o	o	o	o		o	o		*	*		
11	30	30/CP	SERVOLA	o	*		o	o					o	*	o			
12	32b	32b/CP	PIANI S. ANNA									o	o		o			
12	33	33/CP	BORGO S. SERGIO	o	*	*	o	o	*						o	*		

(1) * = Attrezzature esistenti con fermate
o = Attrezzature previste

NORMATIVA QUADRO DELLE ZONE DI INTERVENTO

ZONE MISTE PER ATTREZZATURE

RIONE N°	ZONA DI QUARTIERE N°	ZONA INTERVENTO N°	DENOMINAZIONE ZONA	NORMATIVA DI ZONA	STRUMENTI DI INTERVENTO	INDICE DI FABBRICABILITA' MCMO	INDICE DI COPERTURA %	VERDE %
2	20b	20b/AM	CAVA FAC CANONI	<p>ART. 17 F</p> <p>..... SI DOVRA' INOLTRE PROVVEDERE AL RIMODELLAMENTO DELLA CAVA ESI STENTE, CON RELATIVA MESSA A DIMORA DI ESSENZE ARBOREE ED ALLA REALIZZAZIONE DELLE INFRASTRUTTURE DI COLLEGAMENTO NECESSARIE....</p>	PIANO PARTICO LAREG GIATO	4.00	30	35
12	33	33/AM	ZONA INDU STRIALE STRADA DELLA RO SANDRA	<p>ART. 17 F</p>	CONCES- SIONE	4.00	30	35

NORMATIVA QUADRO DELLE ZONE DI INTERVENTO

ZONE PER SERVIZI ED ATTREZZATURE PUBBLICHE E DI

INTERVENTO PUBBLICO SOGGETTE A PRESCRIZIONI PARTICOLARI

RIONE N°	ZONA DI QUARTIERE N°	ZONA INTERVENTO N°	DENOMINAZIONE ZONA	NORMATIVA DI ZONA	INDICE DI FABBRICABILITA'	VOLUME MAX	INDICE DI COPERTURA	ALTEZZA MAX
					MCMC	MC	%	M
1	2a	2a/S	AREA DI PROSECCO (CENTRO SPERIMENTALE COLTURE FLO RICOLE)	<p>ART. 17 A</p> <p>SONO PREVISTE LE SEGUENTI DESTINAZIONI:</p> <ul style="list-style-type: none"> - ATTREZZATURE RELATIVE AL CENTRO SPERIMENTALE DIDATTICO E DIVULGATIVO PER LE COLTURE FLORICOLE DEL CARSO TRIESTINO - L'EDIFICAZIONE E' SUBORDINATA ALLA FORMAZIONE DI UN PROGETTO UNITARIO CHE DOVRA' AVVENIRE NEL MASSIMO RISPETTO DELLE CARATTERISTICHE LOCALI 	0,50			8,5
2	7	7/S	AREA DI PADRICIANO (CAMPI GOLF)	<p>ART. 17 A</p> <p>SONO PREVISTE LE SEGUENTI DESTINAZIONI:</p> <ul style="list-style-type: none"> - IMPIANTI DI SERVIZIO AI CAMPI DI GOLF - IL 98% DELL'AREA DEVE RIMANERE ALLO STATO DI PRATO 		5.000		4
2	8	8/S	AREA DI BASOVIZZA (OSSERVATORIO ASTRONOMICO)	<p>ART. 17 A</p> <p>SONO PREVISTE LE SEGUENTI DESTINAZIONI:</p> <ul style="list-style-type: none"> - ATTREZZATURE RELATIVE ALL'OSSERVATORIO ASTRONOMICO E IMPIANTI ACCESSORI COMPRESI GLI ALLOGGI DI SERVIZIO 	0,50			
4	14	14b/S	COMPRESORIO DI MONTE FIASCONE (UNIVERSITA')	<p>ART. 17 A</p> <p>SONO PREVISTE LE SEGUENTI DESTINAZIONI:</p> <ul style="list-style-type: none"> - ATTREZZATURE UNIVERSITARIE E SPECIALI AD ESSE COLLEGATE 		622.000	50	
12	31	31/S	CATTINARA	<p>ART. 17 A</p> <p>SONO PREVISTE LE SEGUENTI DESTINAZIONI:</p> <ul style="list-style-type: none"> - ATTREZZATURE UNIVERSITARIE - ATTREZZATURE OSPEDALIERE E ASSISTENZIALI 		600.000	50	