



REGIONE AUTONOMA FRIULI-VENEZIA GIULIA

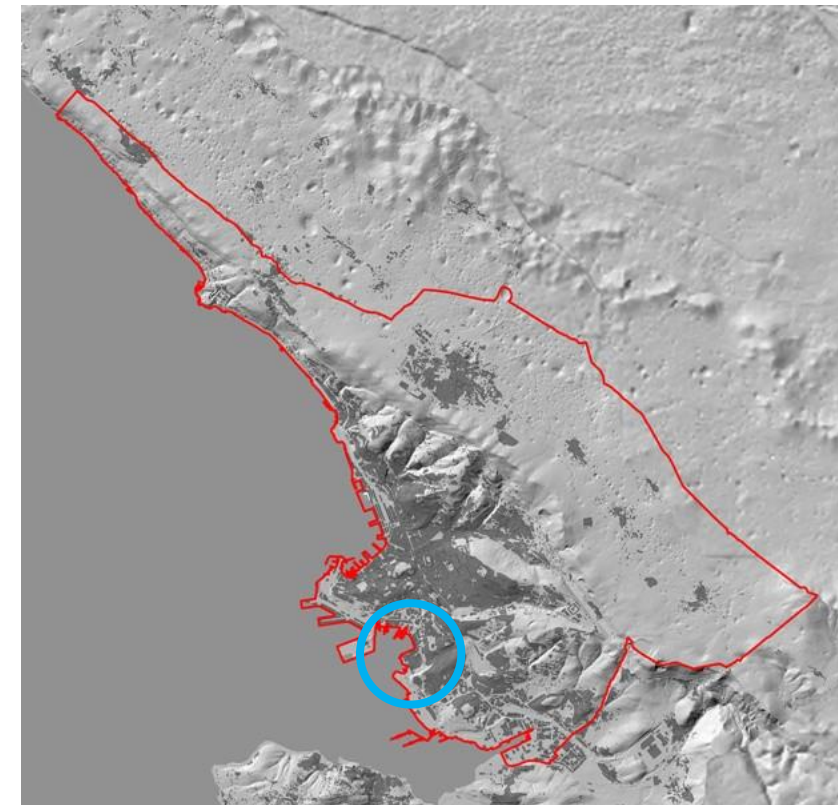
COMUNE DI TRIESTE

Dipartimento Territorio, Ambiente Lavori Pubblici e Patrimonio

Servizio Pianificazione Territoriale e Porto Vecchio

VARIANTE N° 16 AL P. R. G. C.

ESTENSIONE DELLE INFRASTRUTTURE COMUNI PER LO SVILUPPO DEL PUNTO FRANCO
NUOVO NEL PORTO DI TRIESTE



Dirigente Dipartimento
dott. ing. Giulio Bernetti

Direttore Servizio
dott. arch. Eddi Dalla Betta

Proponente
Autorità di Sistema Portuale del Mare Adriatico
Orientale Porti di Trieste e Monfalcone



Progettista
Urb. Raffaele Gerometta

Project Manager
Urb. Fabio Vanin

Contributi specialistici
Ing. Elettra Lowenthal
Ing. Matteo Cella
Urb. Ivan Signorile

Ambiti assoggettati a pianificazione
attuativa.

Vigente - Proposta di variante

aprile 2024

PO6

Trieste















Legenda VIGENTE	Legenda PROPOSTA DI VARIANTE
 Confine comunale	 Confine comunale
 Area demaniale di competenza dell'Autorità Portuale	 Area demaniale di competenza dell'Autorità Portuale
 Ambiti di riqualificazione di Barcola	 Ambiti di riqualificazione di Barcola
 Ambiti soggetti a pianificazione attuativa	 Ambiti soggetti a pianificazione attuativa
 Ambiti residenziali	 Ambiti residenziali
 Ambiti non residenziali	 Ambiti non residenziali

Tavola VIGENTE



Tavola PROPOSTA DI VARIANTE

