

Direttore Servizio
dott. arch. Eddi Dalla Betta

TAVOLA :

TAVOLA :

CTRN edizione 2003 aggiornata alla data 30.06.2019 a cura del Comune su autorizzazione regionale

Aree della conservazione dei caratteri storico-architettonici

 A0 - Centro storico	 B0 - Centro urbano ambientale
 A2 - Nuclei di interesse ambientale di tipo A di Santa Croce, Prosecco, Contovello	 B0b - Borghi originari periferici
 A3 - Zone soggette a ristrutturazione edilizia	 B0.PV - B0.PV.1 - B0 Centro urbano

Aree della riqualificazione e trasformazione

 B01 - Città degli ospiti 1	 Bp1 - Città dei giardini	 C - Nuova città dei giardini
 B02 - Città degli ospiti 2	 Bp2 - Città dei giardini del Corvo	 I - Direzionale
 B03 - Città degli ospiti 3	 Bp3 - Città dei giardini della Casaria	 I/PV - Direzionale nell'ambito del Porco Vecchio
 B04 - Città degli ospiti 4	 Bp4 - Città degli arti	 O1 - Mista commerciale, direzionale e ricettiva
 B05 - Città degli ospiti 5	 Bp5 - Città degli arti	 O2 - Campi per privato
 Aree della sostituzione e ristrutturazione	 San Giovanni - Quartiere Smart	 V - Verde privato

 S1 - Attrezzature per la viabilità ed i trasporti	 S5 - Attrezzature per il verde, lo sport e gli spettacoli all'aperto
 S2 - Attrezzature per il culto, la vita associativa e la cultura	 S6 - Servizi tecnologici
S3 - Attrezzature per l'istruzione	S6.R - Servizi tecnologici per la radiodiffusione
 S4 - Attrezzature per l'assistenza e la sanità	 S6.TV - Servizi tecnologici per la radiodiffusione televisiva
	 Ambiti della riqualificazione II (centri ed quartiere)

Mosaico ambientale

E2 - Agricole e forestali ricadenti negli ambiti boschivi	E4.1 - Agricole paesaggistiche del Corso
E3 - Agricole e forestali ricadenti negli ambiti silvo-zootecnici	E4.2 - Agricole paesaggistiche della Costiera
	E4.3 - Agricole paesaggistiche collinari periferiche

Presidi ambientali e corridoi ecologici		Siti riproduttivi e corridoi ecologici puntuali		Filari di interesse ambientale	
F2 - Di tutela ambientale di ambienti boschivi	★	Siti riproduttivi e corridoi ecologici puntuali		—	Filari di interesse ambientale
F3 - Di tutela ambientale di interesse silvo-pastorale	✳	Siti riproduttivi e corridoi ecologici arali		Filari di interesse ambientale
F4 - Di tutela ambientale di interesse agro-paenagrico	⊙	Lapetiti stagi risonce sorgenti pozzi		■■■■■	Impulsi

 Doline
 Doline con diametro inferiori a 50 metri
 Visuali di pregio
 Vedette e belvederei
 Grotte

Ambito della Produzione, logistica, commercio e ricerca
Aree produttive e artigianali

D1.1 - Attività produttive industriali ed artigianali di interesse regionale	D3a - Attività di trattamento rifiuti
D1.3 - Insediamenti industriali ed artigianali nel comprensorio ex EZIT	D3b - Zone artigianali di Monte S. Pantalone
D3 - Insediamenti industriali ed artigianali	D4 - Attività estrattive

H1 - Commerciali destinati a grandi strutture di vendita

■ L1a - Porto nuovo ■ N1 - Interscambio merci

Ambito del turismo e dell'affaccio urbano a mare e della portualità allargata

■ G13 - Turismo ricettivo marino ■ G16 - Bainsani turistico ■ G14 - Turismo ricettivo del

11b - Porto urbano - rive



L.101 - Dipartimentale a carattere sportivo

Sistema della mobilità



Arree di pertinenza linea funicolare ••••• Percorso impianto a fune

..... Fasce di rispetto della ferrovia

Aree della grande trasformazione

 Aree della grande trasformazione (n+schede)
  Aree della grande trasformazione

Altre indicazioni

 Confine comunale
  Aree ineditabili - art. 119 della
  Geositi
 