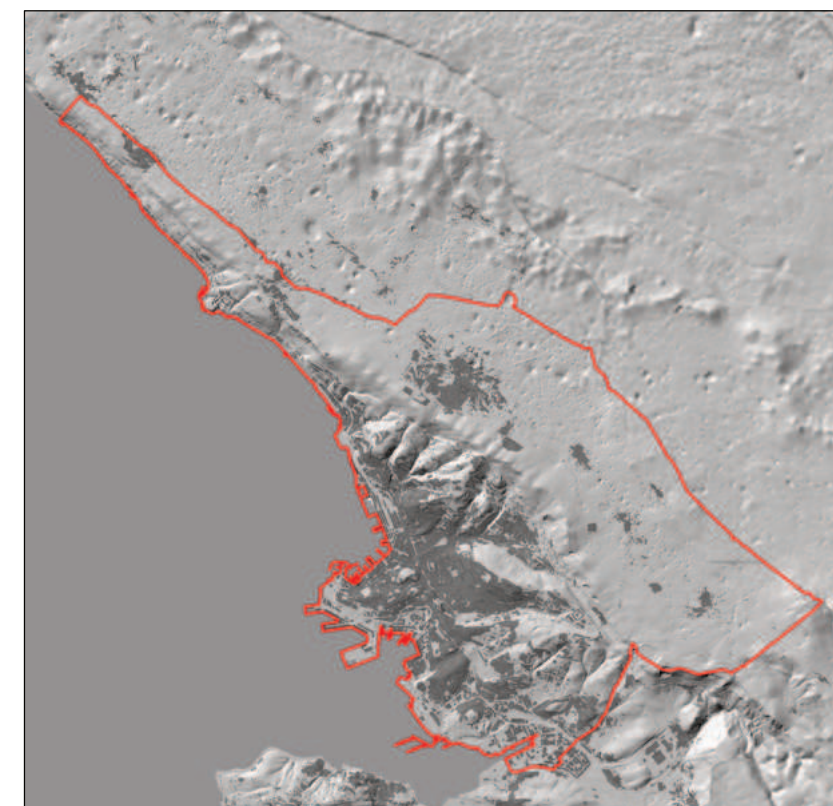




REGIONE AUTONOMA FRIULI VENEZIA GIULIA
COMUNE DI TRIESTE

Dipartimento Territorio, Ambiente Lavori Pubblici e Patrimonio
Servizio Pianificazione Territoriale e Porto Vecchio

PIANO REGOLATORE GENERALE COMUNALE



Dirigente Dipartimento
dott. ing. Giulio Bernetti

Direttore Servizio
dott. arch. Eddi Dalla Betta

Relazione sui servizi e reiterazione dei vincoli

Dicembre 2025

PO4.1

Trieste

INDICE

1. Metodologia 1
 1.1 Servizi a standard 1
 1.2 Servizi fuori standard 1
2. Le tavole..... 2
3. Le tabelle..... 2
 3.1 Tabelle sinottiche delle zone Servizi.....2
4. Verifica degli Standard 3
5. Reiterazione dei vincoli 4

I. Metodologia

Sono state verificate tutte le zone previste dal vigente P.R.G.C. destinate a servizi e rettificate le perimetrazioni delle stesse rispetto al contenuto della nuova carta tecnica regionale, di cui il precedente piano non disponeva. Sono stati corretti errori grafici dovuti all'impostazione del precedente Piano, redatto su supporto cartaceo, che non permetteva di raggiungere il dettaglio oggi introdotto dall'utilizzo dei nuovi software disponibili.

In una seconda fase si è adeguata la classificazione delle zone Servizi al P.U.R.G., pertanto è stata sostituita, previa verifica dell'effettiva destinazione e vigente classificazione in Zone "S", come sotto ripartita, suddivise fra quelle necessarie al fine di soddisfare gli standard urbanistici e quelle considerate non necessarie ai sensi del D.P.G.R. 0126/Pres. dd. 20.4.1995 e s.m.i..

I.1 Servizi a standard

S1: attrezzature per la viabilità e i trasporti

- S1a - parcheggi di relazione (classe)

S2: attrezzature per il culto la vita associativa e la cultura

- S2a - edifici per il culto
- S2b - uffici amministrativi quali municipio, uffici comunali, uffici postali, difesa civile, vigili urbani, pubblica sicurezza etc...
- S2c - centro civico e sociale
- S2d - biblioteca pubblica o aperta al pubblico

S3: attrezzature per l'istruzione

- S3a - asilo nido, scuola materna
- S3b - scuola elementare
- S3c - scuola media inferiore

S4: attrezzature per l'assistenza e la sanità per la maternità, l'infanzia e l'età evolutiva

- S4a - consultorio familiare, comunità per minori, centri di aggregazione giovanile, soggiorno per vacanza minori, centri di prima accoglienza, attr. per la maternità, l'infanzia e l'età evolutiva per l'assistenza agli anziani
- S4b - centro diurno, strutture residenziali per anziani, residenze di assistenza sociale per l'assistenza ai disabili
- S4c - centri diurni per disabili, strutture residenziali per disabili per l'igiene e la sanità
- S4d - attrezzature sanitarie di base, cimitero

S5: attrezzature per il verde lo sport e gli spettacoli all'aperto

- S5a - verde di connettivo
- S5b - verde di arredo urbano
- S5c - verde di quartiere
- S5d - parco urbano
- S5e - per lo sport e gli spettacoli all'aperto

I.2 Servizi fuori standard

S1: attrezzature per la viabilità e i trasporti

- S1b – parcheggi di interscambio
- S1c – parcheggi per camper

S2: attrezzature per il culto la vita associativa e la cultura

- S2e – centro culturale
- S2f – teatro
- S2g – museo

S3: attrezzature per l'istruzione

- S3d – scuole medie superiori, università
- S3e – scuole di alta specializzazione

S4: attrezzature per l'assistenza e la sanità

- S4e – servizio sanitario poliambulatoriale, e di supporto
- S4f – ospedale

S6: servizi tecnologici

Successivamente si è verificato lo stato di attuazione di ogni zona Servizio riscontrando tre tipologie:

- Servizi esistenti;
- Servizi già previsti e riconfermati;
- Servizi di nuova previsione.

Per servizio esistente si intende un servizio previsto dal PRGC vigente ed effettivamente realizzato (sia su aree di proprietà pubblica che privata).

Per servizio previsto e riconfermato si intende un servizio previsto dal PRGC vigente, non realizzato o in via di realizzazione, e riconfermato come previsione dalla presente variante.

Per servizio di nuova previsione si intende un nuovo servizio previsto dal presente Piano. In tale categoria sono stati ricompresi anche i servizi non previsti dal PRGC vigente, ma effettivamente esistenti sul territorio.

Per ciascun servizio previsto dal P.R.G.C. vigente e non realizzato è stata valutata l'opportunità del suo mantenimento in relazione alla necessità del soddisfacimento degli standard, ma anche rispetto alla sua collocazione nel contesto urbano e al tipo di proprietà dell'area. Con riguardo a tale ultima condizione, si è privilegiata la riconferma di quei servizi che, ritenuti indispensabili per il soddisfacimento degli standard richiesti, interessano aree pubbliche, comunali o di altri soggetti pubblici, evitando dove possibile di riconfermarli su aree private.

La riconferma o l'individuazione di nuovi servizi ha richiesto pertanto una chiara individuazione planimetrica di tutte le proprietà comunali e di quelle dei maggiori Enti pubblici presenti sul territorio (Regione, Provincia, A.T.E.R., E.Z.I.T., Agenzia del Demanio, Università, A.S.S., ecc.).

È stato tenuto conto inoltre del soddisfacimento del fabbisogno abitativo e di quello relativo ai servizi ed alle attrezzature collettive di interesse comunale, da conseguire prioritariamente mediante interventi di recupero e completamento degli spazi urbani e del patrimonio edilizio esistente, garantendo il giusto equilibrio tra la morfologia del territorio e dell'edificato, la capacità insediativa teorica del piano e la struttura dei servizi.

Va precisato altresì che si è privilegiato, ove le esigenze urbanistiche lo rendevano possibile, il mantenimento della destinazione ad attrezzature e servizi pubblici ad aree d'iscritta proprietà comunale. Se un loro eventuale mutamento in destinazioni maggiormente appetibili per un verso, nel breve periodo, avrebbe potuto significare una possibile fonte di entrata, mediante alienazione di beni commercialmente attrattivi, ciò però avrebbe comportato la previsione di nuovi vincoli su aree di terzi, con le relative conseguenze.

2. Le tavole

Le tavole allegate al nuovo Piano identificano le aree destinate a servizi pubblici con la lettera “S”.

Le zone omogenee “S” sono state identificate nella *Tavola PO4 “Servizi e attrezzature collettive”* attraverso un codice composto da una prima parte in cui si evidenzia la sottozona con cui è stato classificato il “Servizio” (ad es. “S2a” cioè “edifici per il culto”), mentre la seconda parte riporta un numero progressivo che identifica il servizio per ogni zona di quartiere. Nelle tabelle infatti il codice identificativo è composto da due parti: la prima indica la zona di quartiere in cui è localizzato il servizio e la seconda è costituita dal numero progressivo che permette di collegarlo alle tavole grafiche per conoscere gli attributi descrittivi associati.

I servizi pubblici sono stati distinti sulla base delle categorie previste dal DPGR 0126/Pres. dd. 20.4.1995 e s.m.i. (viabilità e trasporti - culto, vita associativa e cultura - istruzione - assistenza e sanità - verde, sport e spettacoli all’aperto - servizi tecnologici) e sull’esistenza effettiva del servizio sul territorio comunale, distinguendoli in realizzati, non realizzati e servizi nuovi e confermati.

Le aree che individuano i servizi pubblici esistenti “S1”, cioè “*attrezzature per la viabilità e i trasporti*” sono state evidenziate mediante una campitura piena di colore azzurro, solo per i parcheggi interrati la simbologia è con tratteggio a linee orizzontali. Ai servizi “S2”, legati alla categoria “*culto, vita associativa e cultura*”, è stata assegnata una campitura piena di colore giallo, ai servizi esistenti “S3” associati alla categoria “*istruzione*” una campitura arancio chiaro, ai servizi esistenti “S4” categoria “*assistenza e sanità*” è stata associata una campitura di colore rosa, ai “S5” rientranti nella categoria “*verde, sport e spettacoli all’aperto*” una campitura di colore verde ed infine ai servizi tecnologici esistenti “S6” una campitura rossa.

Sempre nella planimetria *PO4 “Servizi e attrezzature collettive”* i vari servizi sono stati suddivisi a seconda del SISTEMA delle ATTREZZATURE, sono evidenziati con bordatura puntiforme rossa i servizi della centralità a scala urbana mentre in nero le attrezzature a scala urbana e della residenza; con tratteggio rosso diagonale incrociato sono rappresentati i centri di quartiere.

3. Le tabelle

I medesimi colori a campitura piena, usati per individuare planimetricamente l’area assegnata a ciascuna servizio, sono stati utilizzati per evidenziare le singole categorie di servizio nelle *Tabelle sinottiche delle zone servizi*, riportate di seguito.

Il lavoro di verifica e revisione dello stato di realizzazione sul territorio comunale dei servizi pubblici, attraverso il controllo puntuale dell’esistenza effettiva dei servizi elencati e la quantificazione della superficie territoriale assegnata a ciascuno, ha portato alla creazione di complesso database, da cui sono stati estrapolati i dati relativi ai singoli servizi e organizzati nelle *Tabelle sinottiche*, riepilogative della consistenza dei servizi pubblici presenti sul territorio comunale.

Le *Tabelle* sono state strutturate in undici colonne e indicano rispettivamente la sottozona del servizio, il codice identificativo, la localizzazione, la descrizione del servizio, l’indirizzo, la superficie, lo standard, il livello del servizio, lo stato, la proprietà ed il confronto con il PRGC vigente.

La colonna “Servizio” indica la sottozona in cui rientra il servizio e l’attrezzatura collettiva.

La colonna “Codice id.” (*numero identificativo*) risulta composta da due parti: la prima riporta la zona di quartiere, mentre la seconda parte è un numero progressivo per singolo quartiere.

La colonna “Quartiere” descrive la zona di quartiere di appartenenza del servizio.

La colonna “Descrizione” spiega brevemente il tipo di servizio. Nel caso di descrizione di parcheggi è stato specificato l’indirizzo o la località di appartenenza.

La colonna “Indirizzo” riporta l’indicazione toponomastica del servizio.

La colonna “Superficie” riporta l’area effettivamente occupata dal servizio, espressa in mq. In corrispondenza dei parcheggi interrati l’area, riportata in questa colonna, evidenzia l’area interessata da un solo piano. Ai fini del calcolo per la verifica degli standards urbanistici la superficie dei servizi “S1” effettivamente realizzati e da realizzare è stata calcolata moltiplicando il valore riportato in corrispondenza della voce “Superficie” per il numero dei piani del parcheggio; nel caso dei parcheggi previsti da P.U.P. è stato preso in considerazione il numero di piani previsti nel sopradetto programma.

La colonna “Standard”, distinta in “0”, “1” e “2”, riporta il coefficiente moltiplicativo che si dovrà applicare per computare la superficie interessata dal servizio, sulla base del fatto che esso ricada o meno nell’ambito delle aree edificate ed urbanizzate, ai sensi dell’art. 9 comma 2 del DPGR 0126/Pres dd. 20.04.1995. In corrispondenza delle attrezzature collettive, che ricadono in aree edificate e urbanizzate, è riportato il coefficiente “2” e tali superfici, ai fini del rispetto dei valori standard riportati nella Tabella I allegata nel DPGR 0126/Pres dd. 20.04.1995, possono essere computati in misura doppia di quella effettiva. Alle attrezzature collettive ricadenti in aree edificate, ma non urbanizzate, è stato applicato il coefficiente “1”.

La colonna “livello servizio” individua appunto il livello del servizio che è stato articolato in: città capoluogo, scala urbana e scala residenza; il primo individua i grandi attrattori di interesse territoriale gli altri due i servizi di interesse urbano e residenziale.

La colonna “Stato” specifica l’effettiva realizzazione sul territorio del servizio. Lo stato del servizio può essere “realizzato” e “non realizzato”

La colonna “Proprietà” evidenzia chi è il soggetto titolare della proprietà dell’area, distinta genericamente in “pubblica” o “privata”. Nel caso in cui l’area interessata dal servizio è di proprietà di più Enti pubblici, o in parte di soggetto privato, è stato indicato il proprietario della porzione di territorio più ampia.

La colonna “confronto var.66” riporta la situazione del servizio rispetto al PRG vigente, distinto in “confermato” se il servizio era già previsto dalla var. 66 e riconfermato dalla presente variante o “nuovo” se il servizio non era previsto dal PRGC vigente.

Per ciascuna categoria di servizio le colonne si riassumono con due stringhe: il primo riporta le superfici previste dalla variante, espressa in mq, ed è la somma totale della superficie dei servizi analizzati.

La seconda riporta le superfici dei servizi previsti dalla variante computabili ai fini dello standard, nel caso di parcheggi interrati tiene conto anche di tutti i piani sui quali si sviluppa l’attrezzatura.

3.1 Tabelle sinottiche delle zone Servizi

ZONE PER SERVIZI ED ATTREZZATURE COLLETTIVE
SI - Attrezzature per la viabilità ed i trasporti

SERVIZIO	CODICE id.	QUARTIERE	DESCRIZIONE	INDIRIZZO	SUPERFICIE	STANDARD	LIVELLO SERVIZIO	STATO	PROPRIETA'	CONFR.VAR.66
SIa	ZQ12S03	Roiano sud	area parcheggio via Moreri	Via dei Moreri	1760,37	2	scala residenza	non realizzato	PRIVATA	CONFERMATO
SIa	ZQ01S02	Santa Croce	area parcheggio località Santa Croce	località Santa Croce	646,55	2	scala residenza	non realizzato	PRIVATA	CONFERMATO
SIa	ZQ30S05	Servola	area parcheggio via del Pane Bianco	via del Pane Bianco	3471,72	2	scala residenza	non realizzato	PRIVATA	CONFERMATO
SIa	ZQ02S08	Prosecco	area a parcheggio	Borgo San Nazario	1580,36	2	scala residenza	non realizzato	PRIVATA	CONFERMATO
SIa	ZQ19bS019	Piazza Perugino	area parcheggio largo Mioni	Largo Mioni	117,85	2	scala residenza	non realizzato	PRIVATA	CONFERMATO
SIa	ZQ08S06	Basovizza	Area parcheggio Basovizza	Basovizza	3803,63	2	scala residenza	non realizzato	PRIVATA	CONFERMATO
SIa	ZQ19bS020	Piazza Perugino	area parcheggio largo Mioni/via Rigutti	Via Rigutti	668,51	2	scala residenza	non realizzato	PRIVATA	CONFERMATO
SIa	ZQ32bS01	Valmaura	area parcheggio via Flavia	via Flavia	753,42	2	scala residenza	non realizzato	PRIVATA	NUOVO
SIa	ZQ27aS01	Chiarbola Superiore	Parcheggio ex Maddalena	Via dell'Istria	4001,52	2	scala residenza	non realizzato	PRIVATA	NUOVO
SIa	ZQ29bS02	Cimiteri	parcheggio Cimitero S.Anna	via dell'Istria	1005,29	2	scala residenza	non realizzato	PRIVATA	NUOVO
SIa	ZQ07S02	Padriciano	area parcheggio Padriciano	Padriciano	652,69	2	scala residenza	non realizzato	PRIVATA	NUOVO
SIa	ZQ03S019	Opicina	area parcheggio Via Nazionale	Via Nazionale	4513,20	1	scala urbana	non realizzato	PRIVATA	NUOVO
SIa	ZQ10S04	Gretta	area parcheggio salita di Gretta	Salita di Gretta	1214,55	2	scala residenza	non realizzato	PRIVATA	NUOVO
SIa	ZQ27bS04	Campanelle	parcheggio ciclabile	Via di Campanelle	1227,35	1	scala residenza	non realizzato	PUBBLICA	CONFERMATO
SIa	ZQ31S08	Santa Maria Maddalena Inferiore	parcheggio impianto sportivo	via Ferruccio Suppan	826,04	2	scala residenza	non realizzato	PUBBLICA	CONFERMATO
SIa	ZQ04S015	Banne	parcheggio Tralicci radio-televisivi	Conconello	1093,70	1	scala urbana	non realizzato	PUBBLICA	CONFERMATO
SIa	ZQ14bS010	Cologna nord	parcheggio Università	Via Valerio	6239,10	2	scala urbana	non realizzato	PUBBLICA	CONFERMATO
SIa	ZQ02S03	Prosecco	area parcheggio Prosecco	località Prosecco	75,14	2	scala residenza	non realizzato	PUBBLICA	CONFERMATO
SIa	ZQ28S04	Chiarbola Inferiore	area parcheggio di via Silvula	via di Silvula	2076,76	2	scala residenza	non realizzato	PUBBLICA	CONFERMATO
SIa	ZQ32bS08	Valmaura	area parcheggio caserma polizia	via Giacomo Puccini	1640,00	2	scala residenza	non realizzato	PUBBLICA	CONFERMATO
SIa	ZQ20aS02	Guardiella Inferiore	Area parcheggio	comprendorio ex O.P.P.	1239,05	2	scala residenza	non realizzato	PUBBLICA	CONFERMATO
SIa	ZQ20cS01	Sottolungera	parcheggio complesso sportivo	via Eugenio Boegan	1445,45	2	scala residenza	non realizzato	PUBBLICA	CONFERMATO
SIa	ZQ05S019	Trebiciano	Parcheggio centro sociale	località Trebiciano 24	48,58	2	scala residenza	non realizzato	PUBBLICA	CONFERMATO
SIa	ZQ17S06	Città Vecchia	parcheggio multipiano interrato PDR Capitelli	colle San Giusto	8170,88	2	scala residenza	non realizzato	PUBBLICA	CONFERMATO
SIa	ZQ14cS03	Cologna sud	area parcheggio via Fogazzaro	Via Fogazzaro	691,85	2	scala residenza	non realizzato	PUBBLICA	CONFERMATO
SIa	ZQ01S09	Santa Croce	parcheggio di Santa Croce	Località Santa Croce	2749,51	2	scala residenza	non realizzato	PUBBLICA	CONFERMATO
SIa	ZQ21S016	Longera	area parcheggio ex Lavatoio	Strada per Longera 247/2	687,84	2	scala residenza	non realizzato	PUBBLICA	CONFERMATO
SIa	ZQ06S01	Gropada	area parcheggio Gropada	Gropada	631,25	1	scala residenza	non realizzato	PUBBLICA	CONFERMATO
SIa	ZQ03S0107	Opicina	Parcheggio via Carsia	Via Carsia	496,91	2	scala residenza	non realizzato	PUBBLICA	NUOVO
SIa	ZQ15aS02	Barriera Nuova	Parcheggio Foro Ulpiano	Piazza Oberdan	4082,70	2	scala urbana	non realizzato	PUBBLICA	NUOVO
SIa	ZQ32bS015	Valmaura	park interrato complesso ATER	strada vecchia dell'Istria	2687,86	2	scala residenza	non realizzato	PUBBLICA	NUOVO
SIa	ZQ27aS032	Chiarbola Superiore	Parcheggio di via Trissino	via Giangiorgio Trissino	330,81	2	scala residenza	non realizzato	PUBBLICA	NUOVO
SIa	ZQ31S04	Santa Maria Maddalena Inferiore	area parcheggio via Montasio	Via Montasio	590,75	1	scala residenza	non realizzato	PUBBLICA	NUOVO
SIa	ZQ32bS017	Valmaura	parcheggio complesso ATER	strada vecchia dell'Istria	686,53	2	scala residenza	non realizzato	PUBBLICA	NUOVO
SIa	ZQ02S04	Prosecco	parcheggio cimitero	Prosecco cimitero	246,26	2	scala residenza	non realizzato	PUBBLICA	NUOVO
SIa	ZQ05S017	Trebiciano	area parcheggio pista ciclabile	Trebiciano	610,34	2	scala residenza	non realizzato	PUBBLICA	NUOVO
SIa	ZQ06S02	Gropada	Area parcheggio	Gropada	718,45	2	scala residenza	non realizzato	PUBBLICA	NUOVO
SIa	ZQ05S018	Trebiciano	area parcheggio	Trebiciano	315,30	2	scala residenza	non realizzato	PUBBLICA	NUOVO
SIa	ZQ10S036	Gretta	parcheggio centrale idrodinamica	Porto Vecchio	481,50	2	scala urbana	non realizzato	PUBBLICA	NUOVO
SIa	ZQ17S01	Città Vecchia	parcheggio interrato Staz. Marittima	Piazzale Marinai D'Italia	4781,50	2	città capoluogo	non realizzato	PUBBLICA	NUOVO
SIa	ZQ10S038	Gretta	parcheggio ex magazzino 27 Centro congressi	Porto Vecchio	1812,40	2	città capoluogo	non realizzato	PUBBLICA	NUOVO
SIa	ZQ21S017	Longera	area parcheggio	Strada per Longera	622,60	1	scala residenza	non realizzato	PUBBLICA	NUOVO
SIa	ZQ14cS05	Cologna sud	Area parcheggio palestra via Giulia	Via Giulia	567,23	2	scala residenza	non realizzato	PUBBLICA	NUOVO
SIa	ZQ32bS016	Valmaura	parcheggio complesso ATER	strada vecchia dell'Istria	239,77	2	scala residenza	non realizzato	PUBBLICA	NUOVO
SIa	ZQ15bS020	Porto Vecchio	Parcheggio ex Locanda	Porto Vecchio	1837,20	2	scala urbana	non realizzato	PUBBLICA	NUOVO
SIa	ZQ15bS013	Porto vecchio	Parcheggio multipiano ex magazzino 8	Porto Vecchio	3583,60	2	scala urbana	non realizzato	PUBBLICA	NUOVO
SIa	ZQ14bS04	Cologna nord	area parcheggio via Orsenigo	Via Orsenigo	27,87	1	scala residenza	realizzato	PRIVATA	CONFERMATO
SIa	ZQ29aS03	Cimiteri non cattolici	parcheggio presso il cimitero serbo ortodosso	via della Pace	346,39	2	scala residenza	realizzato	PRIVATA	CONFERMATO
SIa	ZQ14bS03	Cologna nord	area parcheggio via Orsenigo	Via Orsenigo	39,78	1	scala residenza	realizzato	PRIVATA	CONFERMATO
SIa	ZQ28S01	Chiarbola Inferiore	parcheggio di via Trissino	via Giangiorgio Trissino	3219,83	2	scala residenza	realizzato	PRIVATA	CONFERMATO
SIa	ZQ23S05	Chiadino	area parcheggio via dei Mille	via dei Mille	465,94	2	scala residenza	realizzato	PRIVATA	CONFERMATO
SIa	ZQ19bS02	Piazza Perugino	Park Perugino	Piazza Perugino	2463,99	2	scala residenza	realizzato	PRIVATA	CONFERMATO

ZONE PER SERVIZI ED ATTREZZATURE COLLETTIVE
SI - Attrezzature per la viabilità ed i trasporti

SERVIZIO	CODICE id.	QUARTIERE	DESCRIZIONE	INDIRIZZO	SUPERFICIE	STANDARD	LIVELLO SERVIZIO	STATO	PROPRIETA'	CONFR.VAR.66
SIa	ZQ26S03	San Giacomo	parcheggio di via d'Alviano	via Bartolomeo d'Alviano	1317,41	2	scala residenza	realizzato	PRIVATA	CONFERMATO
SIa	ZQ32aS05	Poggi Sant'Anna	parcheggio di via Paisiello	via Giovanni Paisiello	433,93	2	scala residenza	realizzato	PRIVATA	CONFERMATO
SIa	ZQ18S046	San Vito	parcheggio di via Combi	via Carlo Combi	1514,09	2	scala residenza	realizzato	PRIVATA	CONFERMATO
SIa	ZQ18S01	San Vito	parcheggio di piazza Rosmini	piazzale Antonio Rosmini	1347,78	2	scala residenza	realizzato	PRIVATA	CONFERMATO
SIa	ZQ15bS01	Porto vecchio	parcheggio Viale Miramare	Viale Miramare	5546,38	2	scala residenza	realizzato	PRIVATA	CONFERMATO
SIa	ZQ16S01	Borgo Teresiano	Parcheggio P.za vittorio Veneto	P.za Vittorio Veneto	2878,84	2	scala residenza	realizzato	PRIVATA	CONFERMATO
SIa	ZQ03S06	Opicina	Parcheggio Via Bonomea	Via Bonomea	5471,61	1	scala urbana	realizzato	PRIVATA	CONFERMATO
SIa	ZQ26S05	San Giacomo	Parcheggio Navali	via Navali	556,88	2	scala residenza	realizzato	PRIVATA	CONFERMATO
SIa	ZQ28S08	Chiarbola Inferiore	parcheggio Telecom	via Baiamonti	1330,29	2	scala residenza	realizzato	PRIVATA	CONFERMATO
SIa	ZQ28S05	Chiarbola Inferiore	parcheggio di via Capodistria	via Capodistria	803,13	2	scala residenza	realizzato	PRIVATA	CONFERMATO
SIa	ZQ15aS01	Barriera Nuova	parcheggio di Foro Ulpiano	via del Coroneo	9156,29	2	scala residenza	realizzato	PRIVATA	CONFERMATO
SIa	ZQ08S033	Basovizza	parcheggio foiba di Basovizza	località Basovizza 362	3715,22	1	città capoluogo	realizzato	PRIVATA	CONFERMATO
SIa	ZQ03S015	Opicina	parcheggio presso il cimitero di Opicina	via dei Salici	239,11	2	scala residenza	realizzato	PRIVATA	CONFERMATO
SIa	ZQ03S013	Opicina	parcheggio quadrivio di Opicina	quadrivio di Opicina	4314,08	2	scala residenza	realizzato	PRIVATA	CONFERMATO
SIa	ZQ14aS03	Scorcola	parcheggio di via Monte Grappa	via Monte Grappa	1010,50	2	scala residenza	realizzato	PRIVATA	CONFERMATO
SIa	ZQ09S04	Barcola	parcheggio di strada del Friuli	strada del Friuli	1162,27	2	scala residenza	realizzato	PRIVATA	NUOVO
SIa	ZQ03S012	Opicina	parcheggio di via dei Salici	via dei Salici	858,89	2	scala residenza	realizzato	PRIVATA	NUOVO
SIa	ZQ07S05	Padriciano	parcheggio di Padriciano	località Padriciano	144,37	2	scala residenza	realizzato	PRIVATA	NUOVO
SIa	ZQ31S07	Santa Maria Maddalena Inferiore	parcheggio di via Castelliere	via del Castelliere	181,06	2	scala residenza	realizzato	PRIVATA	NUOVO
SIa	ZQ07S04	Padriciano	parcheggio di Padriciano	località Padriciano	66,27	2	scala residenza	realizzato	PRIVATA	NUOVO
SIa	ZQ31S05	Santa Maria Maddalena Inferiore	parcheggio di via Cusin	Via Fabio Cusin	435,37	2	scala residenza	realizzato	PRIVATA	NUOVO
SIa	ZQ03S014	Opicina	parcheggio di via di Basovizza	via di Basovizza	258,32	2	scala residenza	realizzato	PRIVATA	NUOVO
SIa	ZQ04S01	Banne	area parcheggio Banne	Banne	64,91	2	scala residenza	realizzato	PRIVATA	NUOVO
SIa	ZQ30S02	Servola	parcheggio presso il cimitero di Sant'Anna	via dell'Istria	207,70	2	scala residenza	realizzato	PRIVATA	NUOVO
SIa	ZQ32bS07	Valmaura	parcheggio di via di Vittorio	via Giuseppe di Vittorio	426,52	2	scala residenza	realizzato	PRIVATA	NUOVO
SIa	ZQ27bS03	Campanelle	parcheggio di via dei Mirissa	via dei Mirissa	660,92	2	scala residenza	realizzato	PRIVATA	NUOVO
SIa	ZQ33S05	Borgo San Sergio	area verde di via Petracco	via Laura e Silvo Petracco	2419,72	2	scala residenza	realizzato	PRIVATA	NUOVO
SIa	ZQ31S06	Santa Maria Maddalena Inferiore	parcheggio di via Castelliere	via del Castelliere	212,17	2	scala residenza	realizzato	PRIVATA	NUOVO
SIa	ZQ26S04	San Giacomo	area parcheggio via Navali	Via Navali	940,79	2	scala residenza	realizzato	PRIVATA	NUOVO
SIa	ZQ10S03	Gretta	area parcheggio via Commons	via Commons	360,96	2	scala residenza	realizzato	PRIVATA	NUOVO
SIa	ZQ07S03	Padriciano	parcheggio lungo la S. P. I	strada Provinciale	114,81	2	scala residenza	realizzato	PRIVATA	NUOVO
SIa	ZQ32bS013	Valmaura	area parcheggio di via Zandonai	via Zandonai	903,83	2	scala residenza	realizzato	PRIVATA	NUOVO
SIa	ZQ32aS04	Poggi Sant'Anna	parcheggio di via Vaglieri Dante	via Vaglieri Dante	327,19	2	scala residenza	realizzato	PRIVATA	NUOVO
SIa	ZQ32aS03	Poggi Sant'Anna	parcheggio di erta Sant'Anna	erta Sant'Anna	62,09	2	scala residenza	realizzato	PRIVATA	NUOVO
SIa	ZQ32aS02	Poggi Sant'Anna	parcheggio di via Frescobaldi	via Gerolamo Frescobaldi	341,30	2	scala residenza	realizzato	PRIVATA	NUOVO
SIa	ZQ02S07	Prosecco	area parcheggio Contovello	Contovello	829,09	2	scala residenza	realizzato	PRIVATA	NUOVO
SIa	ZQ26S01	San Giacomo	parcheggio di via Molino a Vento	via Molino a Vento	576,18	2	scala residenza	realizzato	PRIVATA	NUOVO
SIa	ZQ10S01	Gretta	area parcheggio Faro della Vittoria	Strada del Friuli	347,10	2	scala residenza	realizzato	PRIVATA	NUOVO
SIa	ZQ24S01	Melara	parcheggio di via Gortan	via Massimiliano Gortan	778,89	2	scala residenza	realizzato	PRIVATA	NUOVO
SIa	ZQ03S05	Opicina	parcheggio di strada per Basovizza	via di Basovizza	182,78	2	scala residenza	realizzato	PRIVATA	NUOVO
SIa	ZQ32aS09	Poggi Sant'Anna	parcheggio di via Scarlicchio	via Rinaldo Scarlicchio	172,62	2	scala residenza	realizzato	PRIVATA	NUOVO
SIa	ZQ21S03	Longera	area parcheggio Padriciano	località Padriciano	648,53	1	scala residenza	realizzato	PRIVATA	NUOVO
SIa	ZQ14bS02	Cologna nord	area parcheggio via Orsenigo	Via Orsenigo	37,31	1	scala residenza	realizzato	PRIVATA	NUOVO
SIa	ZQ01S05	Santa Croce	parcheggio di Strada Costiera	Strada Costiera	402,69	2	scala residenza	realizzato	PRIVATA	NUOVO
SIa	ZQ14bS01	Cologna nord	area parcheggio via Orsenigo	Via Orsenigo	98,05	1	scala residenza	realizzato	PRIVATA	NUOVO
SIa	ZQ09S03	Barcola	paercheggio di via del Pucino	via del Pucino	64,74	1	scala residenza	realizzato	PRIVATA	NUOVO
SIa	ZQ09S05	Barcola	parcheggio di Strada del Friuli	strada del Friuli	639,24	2	scala residenza	realizzato	PRIVATA	NUOVO
SIa	ZQ05S03	Trebbiano	parcheggio di Trebbiano	località Trebbiano	152,68	2	scala residenza	realizzato	PRIVATA	NUOVO
SIa	ZQ05S05	Trebbiano	parcheggio di Trebbiano	località Trebbiano	78,85	2	scala residenza	realizzato	PRIVATA	NUOVO
SIa	ZQ23S03	Chiadino	area parcheggio via Marchesetti	via Marchesetti	292,54	2	scala residenza	realizzato	PRIVATA	NUOVO
SIa	ZQ18S02	San Vito	parcheggio di passeggio Sant'Andrea	passeggio Sant'Andrea	3180,80	2	scala residenza	realizzato	PRIVATA	NUOVO

ZONE PER SERVIZI ED ATTREZZATURE COLLETTIVE
SI - Attrezzature per la viabilità ed i trasporti

SERVIZIO	CODICE id.	QUARTIERE	DESCRIZIONE	INDIRIZZO	SUPERFICIE	STANDARD	LIVELLO SERVIZIO	STATO	PROPRIETA'	CONFR.VAR.66
SIa	ZQ14bS05	Cologna nord	area parcheggio via Orsenigo	Via Orsenigo	42,29	1	scala residenza	realizzato	PRIVATA	NUOVO
SIa	ZQ09S02	Barcola	paercheggio di salita di Contovello	salita di Contovello	155,68	2	scala residenza	realizzato	PRIVATA	NUOVO
SIa	ZQ01S07	Santa Croce	parcheggio presso il cimitero di Santa Croce	località Santa Croce	103,88	2	scala residenza	realizzato	PRIVATA	NUOVO
SIa	ZQ05S04	Trebiciano	parcheggio di Trebiciano	località Trebiciano	70,81	2	scala residenza	realizzato	PRIVATA	NUOVO
SIa	ZQ07S01	Padriciano	parcheggio Padriciano	località Padriciano	55,35	2	scala residenza	realizzato	PRIVATA	NUOVO
SIa	ZQ07S09	Padriciano	parcheggio Padriciano	località Padriciano	44,12	2	scala residenza	realizzato	PRIVATA	NUOVO
SIa	ZQ07S06	Padriciano	parcheggio Padriciano	località Padriciano	34,03	2	scala residenza	realizzato	PRIVATA	NUOVO
SIa	ZQ07S07	Padriciano	parcheggio Padriciano	località Padriciano	35,59	2	scala residenza	realizzato	PRIVATA	NUOVO
SIa	ZQ11S02	Roiano nord	area parcheggio Roiano	Via Valmartinaga	440,79	2	scala residenza	realizzato	PRIVATA	NUOVO
SIa	ZQ07S08	Padriciano	parcheggio Padriciano	località Padriciano	53,72	2	scala residenza	realizzato	PRIVATA	NUOVO
SIa	ZQ15bS02	Porto vecchio	Parcheggio Belvedere	Campo Belvedere	311,90	2	scala urbana	realizzato	PRIVATA	NUOVO
SIa	ZQ09S014	Barcola	area parcheggio via Plinio	via Plinio	208,19	2	scala residenza	realizzato	PRIVATA	NUOVO
SIa	ZQ01S06	Santa Croce	parcheggio	via Piccard	30,80	2	scala residenza	realizzato	PRIVATA	NUOVO
SIa	ZQ09S012	Barcola	area parcheggio via del Pucino	Via del Pucino	271,23	2	scala residenza	realizzato	PRIVATA	NUOVO
SIa	ZQ09S010	Barcola	area parcheggio	via del Pucino	84,63	2	scala residenza	realizzato	PRIVATA	NUOVO
SIa	ZQ09S011	Barcola	area parcheggio	via del Pucino	148,12	2	scala residenza	realizzato	PRIVATA	NUOVO
SIa	ZQ03S017	Opicina	parcheggio di via dei Cipressi	via dei Cipressi	292,28	2	scala residenza	realizzato	PRIVATA	NUOVO
SIa	ZQ03S04	Opicina	parcheggio di via del Refosco	via del Refosco	268,29	2	scala residenza	realizzato	PRIVATA	NUOVO
SIa	ZQ32aS010	Poggi Sant'Anna	area parcheggio via Inzaghi	via Inzaghi	126,00	2	scala residenza	realizzato	PRIVATA	NUOVO
SIa	ZQ03S022	Opicina	area parcheggio Sottomonte	Via Sottomonte	290,95	2	scala residenza	realizzato	PRIVATA	NUOVO
SIa	ZQ11S01	Roiano nord	area parcheggio via Giaggioli	Via Giaggioli	172,78	2	scala residenza	realizzato	PRIVATA	NUOVO
SIa	ZQ03S016	Opicina	parcheggio di via di Basovizza	via di Basovizza	325,91	2	scala residenza	realizzato	PRIVATA	NUOVO
SIa	ZQ13S02	Conconello	parcheggio di via Bellavista	via della Bellavista	103,34	2	scala residenza	realizzato	PRIVATA	NUOVO
SIa	ZQ29aS01	Cimiteri non cattolici	area parcheggio via Costalunga	via Costalunga	930,13	2	scala residenza	realizzato	PRIVATA	NUOVO
SIa	ZQ09S015	Barcola	area parcheggio via Plinio	via Plinio	270,66	2	scala residenza	realizzato	PRIVATA	NUOVO
SIa	ZQ09S06	Barcola	parcheggio di via del Pucino	via del Pucino	133,77	2	scala residenza	realizzato	PRIVATA	NUOVO
SIa	ZQ24S02	Melara	parcheggio di via Forlanini	via Carlo Forlanini	2013,20	2	scala residenza	realizzato	PUBBLICA	CONFERMATO
SIa	ZQ14cS01	Cologna sud	parcheggio Cologna sud	via Alfonso Valerio	1023,84	2	scala residenza	realizzato	PUBBLICA	CONFERMATO
SIa	ZQ02S02	Prosecco	parcheggio di Monte Grisa	monte Grisa	3520,60	1	scala residenza	realizzato	PUBBLICA	CONFERMATO
SIa	ZQ32bS012	Valmaura	parcheggio presso stadio N. Rocco	piazzale Atleti Azzurri d'Italia	3051,65	2	scala residenza	realizzato	PUBBLICA	CONFERMATO
SIa	ZQ03S011	Opicina	parcheggio dell'Obelisco	via Nazionale	1401,59	1	scala residenza	realizzato	PUBBLICA	CONFERMATO
SIa	ZQ09S08	Barcola	parcheggio di viale Miramare	viale Miramare	395,16	1	scala residenza	realizzato	PUBBLICA	CONFERMATO
SIa	ZQ26S06	San Giacomo	parcheggio di via S. Giovanni Bosco	via San Giovanni Bosco	846,15	2	scala residenza	realizzato	PUBBLICA	CONFERMATO
SIa	ZQ32aS06	Poggi Sant'Anna	parcheggio di via Costalunga	via Costalunga	1955,61	2	scala residenza	realizzato	PUBBLICA	CONFERMATO
SIa	ZQ31S03	Santa Maria Maddalena Inferiore	area parcheggio via Alpi Giulie	via Alpi Giulie	1809,63	2	scala residenza	realizzato	PUBBLICA	CONFERMATO
SIa	ZQ33S06	Borgo San Sergio	parcheggio di via Grego	via Antonio Grego	1017,37	2	scala residenza	realizzato	PUBBLICA	CONFERMATO
SIa	ZQ32bS011	Valmaura	parcheggio di via Frescobaldi	via Gerolamo Frescobaldi	337,75	2	scala residenza	realizzato	PUBBLICA	CONFERMATO
SIa	ZQ33S02	Borgo San Sergio	parcheggio di piazza XXV Aprile	piazza XXV Aprile 13	1802,53	2	scala residenza	realizzato	PUBBLICA	CONFERMATO
SIa	ZQ33S03	Borgo San Sergio	parcheggio di piazza XXV Aprile	piazza XXV Aprile	1008,78	2	scala residenza	realizzato	PUBBLICA	CONFERMATO
SIa	ZQ33S04	Borgo San Sergio	parcheggio di piazza XXV Aprile	piazza XXV Aprile	1148,61	2	scala residenza	realizzato	PUBBLICA	CONFERMATO
SIa	ZQ05S01	Trebiciano	parcheggio presso il cimitero di Trebiciano	località Trebiciano	319,88	1	scala residenza	realizzato	PUBBLICA	CONFERMATO
SIa	ZQ08S02	Basovizza	parcheggio presso l'ex valico di Basovizza	località Basovizza	3560,83	1	scala residenza	realizzato	PUBBLICA	CONFERMATO
SIa	ZQ25S01	Rozzol	parcheggio di strada di Fiume	strada di Fiume	2284,66	2	scala residenza	realizzato	PUBBLICA	CONFERMATO
SIa	ZQ03S024	Opicina	parcheggio di via di Prosecco	via di Prosecco	3285,16	2	scala residenza	realizzato	PUBBLICA	CONFERMATO
SIa	ZQ01S08	Santa Croce	parcheggio presso Lab. Biologia Marina	strada Costiera	296,33	1	scala residenza	realizzato	PUBBLICA	CONFERMATO
SIa	ZQ09S013	Barcola	area parcheggio Strada Costiera	Strada Costiera	1055,03	2	scala residenza	realizzato	PUBBLICA	CONFERMATO
SIa	ZQ14aS02	Scorcola	parcheggio campo Cologna	Via Commerciale	849,81	2	scala residenza	realizzato	PUBBLICA	CONFERMATO
SIa	ZQ01S04	Santa Croce	parcheggio di Santa Croce	località Santa Croce	1802,05	2	scala residenza	realizzato	PUBBLICA	CONFERMATO
SIa	ZQ19aS01	Ospedale Maggiore	parcheggio di via Pietà	via della Pietà	2466,44	2	scala urbana	realizzato	PUBBLICA	CONFERMATO
SIa	ZQ14cS02	Cologna sud	parcheggio di via Cologna	via Cologna	2781,05	2	scala residenza	realizzato	PUBBLICA	CONFERMATO
SIa	ZQ26S07	San Giacomo	Parcheggio ciclabile	via Antonio Gramsci	2392,88	2	scala residenza	realizzato	PUBBLICA	CONFERMATO
SIa	ZQ05S02	Trebiciano	parcheggio presso il campo di calcio	località Trebiciano	5846,56	1	scala residenza	realizzato	PUBBLICA	CONFERMATO

ZONE PER SERVIZI ED ATTREZZATURE COLLETTIVE
SI - Attrezzature per la viabilità ed i trasporti

SERVIZIO	CODICE id.	QUARTIERE	DESCRIZIONE	INDIRIZZO	SUPERFICIE	STANDARD	LIVELLO SERVIZIO	STATO	PROPRIETA'	CONFR.VAR.66
SIa	ZQ26S02	San Giacomo	parcheggio interrato di campo San Giacomo	campo San Giacomo	2242,97	2	scala residenza	realizzato	PUBBLICA	CONFERMATO
SIa	ZQ29aS02	Cimiteri non cattolici	parcheggio cimitero di via Costalunga	via Costalunga	6486,33	2	scala urbana	realizzato	PUBBLICA	CONFERMATO
SIa	ZQ03S09	Opicina	Parcheggio di via dei Salici	Via dei Salici	546,55	2	scala residenza	realizzato	PUBBLICA	CONFERMATO
SIa	ZQ18S04	San Vito	parcheggio interrato Palacalvola	via Negrelli	835,75	2	scala residenza	realizzato	PUBBLICA	CONFERMATO
SIa	ZQ28S09	Chiarbola Inferiore	area parcheggio via Orsera	via Orsera 4	2723,19	2	scala urbana	realizzato	PUBBLICA	CONFERMATO
SIa	ZQ27bS02	Campanelle	parcheggio ex IPAMI	via dei Modiano	1057,59	2	scala residenza	realizzato	PUBBLICA	CONFERMATO
SIa	ZQ23S02	Chiadino	parcheggio scuola	via Carlo Archi	482,82	2	scala residenza	realizzato	PUBBLICA	CONFERMATO
SIa	ZQ22S01	Boschetto	parcheggio di via Marchesetti	via Carlo de Marchesetti	744,30	1	scala residenza	realizzato	PUBBLICA	CONFERMATO
SIa	ZQ08S032	Basovizza	parcheggio Parco Sincrotrone Basovizza	S.P. n° 1 Località Basovizza 337	2453,83	1	scala urbana	realizzato	PUBBLICA	CONFERMATO
SIa	ZQ16S035	Borgo Teresiano	parcheggio ex Silos	Via Flavio Gioia 2	3535,28	2	scala urbana	realizzato	PUBBLICA	CONFERMATO
SIa	ZQ18S05	San Vito	parcheggio ex fabbrica macchine	via Gian Rinaldo Carli 12	9879,56	2	scala residenza	realizzato	PUBBLICA	CONFERMATO
SIa	ZQ14aS01	Scorcola	parcheggio di via Commerciale	via Commerciale	4493,07	2	scala residenza	realizzato	PUBBLICA	CONFERMATO
SIa	ZQ20aS03	Guardiella Inferiore	parcheggio Centro Commerciale Il Giulia	via Giulia	10237,30	2	scala residenza	realizzato	PUBBLICA	CONFERMATO
SIa	ZQ03S020	Opicina	parcheggio di via dei Salici	via dei Salici	2900,49	2	scala residenza	realizzato	PUBBLICA	CONFERMATO
SIa	ZQ03S023	Opicina	parcheggio di via dei Salici	via dei Salici	1807,92	2	scala residenza	realizzato	PUBBLICA	CONFERMATO
SIa	ZQ12S01	Roiano sud	area parcheggio Roiano	via Valmartinaga	537,18	2	scala residenza	realizzato	PUBBLICA	CONFERMATO
SIa	ZQ23S04	Chiadino	parcheggio di via Felluga	via Umberto Felluga	1345,41	2	scala residenza	realizzato	PUBBLICA	CONFERMATO
SIa	ZQ03S018	Opicina	parcheggio di via Doberdò	via Doberdò	416,48	2	scala residenza	realizzato	PUBBLICA	CONFERMATO
SIa	ZQ32bS05	Valmaura	parcheggio di campo Metastasio	campo Pietro Metastasio	1354,73	2	scala residenza	realizzato	PUBBLICA	CONFERMATO
SIa	ZQ31S09	Santa Maria Maddalena Inferiore	area parcheggio via Alpi Giulie	via Alpi Giulie	6410,91	1	scala residenza	realizzato	PUBBLICA	CONFERMATO
SIa	ZQ02S05	Prosecco	parcheggio di via San Nazario	via San Nazario	3062,73	2	scala residenza	realizzato	PUBBLICA	CONFERMATO
SIa	ZQ08S01	Basovizza	parcheggio di via Kosovel	via Srecko Kosovel	1524,38	2	scala residenza	realizzato	PUBBLICA	CONFERMATO
SIa	ZQ03S07	Opicina	parcheggio di via dei Salici	via degli Alpini	2321,36	2	scala residenza	realizzato	PUBBLICA	CONFERMATO
SIa	ZQ08S04	Basovizza	parcheggio presso il laghetto di Basovizza	località Basovizza	1854,53	2	scala residenza	realizzato	PUBBLICA	CONFERMATO
SIa	ZQ03S03	Opicina	parcheggio presso la Polisportiva Opicina	via degli Alpini	1257,97	2	scala residenza	realizzato	PUBBLICA	CONFERMATO
SIa	ZQ03S021	Opicina	parcheggio caserma Brunner	Via di Prosecco	4499,68	2	scala residenza	realizzato	PUBBLICA	CONFERMATO
SIa	ZQ23S06	Chiadino	area parcheggio via Zampieri	via San Pasquale	321,35	2	scala residenza	realizzato	PUBBLICA	CONFERMATO
SIa	ZQ27aS05	Chiarbola Superiore	Parcheggio campo sportivo di Ponziana	Piazzale delle Puglie	3784,81	2	scala residenza	realizzato	PUBBLICA	CONFERMATO
SIa	ZQ22S02	Boschetto	parcheggio presso il MIB	largo Caduti di Nasyria	1247,51	2	scala residenza	realizzato	PUBBLICA	CONFERMATO
SIa	ZQ32bS014	Valmaura	parcheggio presso Risiera di San Sabba	via Valmaura	15009,83	2	scala residenza	realizzato	PUBBLICA	CONFERMATO
SIa	ZQ22S03	Boschetto	parcheggio boschetto presso il MIB	via Carlo de Marchesetti	3146,87	2	scala residenza	realizzato	PUBBLICA	CONFERMATO
SIa	ZQ01S01	Santa Croce	campo sportivo di Santa Croce	località Santa Croce	2227,50	2	scala residenza	realizzato	PUBBLICA	CONFERMATO
SIa	ZQ28S07	Chiarbola Inferiore	parcheggio via Roncheto	via del Roncheto	393,09	2	scala residenza	realizzato	PUBBLICA	CONFERMATO
SIa	ZQ27aS04	Chiarbola Superiore	parcheggio Ponziana	Via Doda	5432,73	2	scala residenza	realizzato	PUBBLICA	CONFERMATO
SIa	ZQ27aS03	Chiarbola Superiore	parcheggio Burlo	via dell'Istria	1137,83	2	scala residenza	realizzato	PUBBLICA	CONFERMATO
SIa	ZQ18S03	San Vito	parcheggi di relazione	Viale Campi Elisi	1595,24	2	scala residenza	realizzato	PUBBLICA	CONFERMATO
SIa	ZQ21S02	Longera	parcheggio presso Villa Revoltella	via Carlo de Marchesetti	1573,08	2	scala residenza	realizzato	PUBBLICA	CONFERMATO
SIa	ZQ28S06	Chiarbola Inferiore	area parcheggio di via Umago	via Umago	881,83	2	scala residenza	realizzato	PUBBLICA	CONFERMATO
SIa	ZQ32bS03	Valmaura	parcheggio via Zandonai	via Riccardo Zandonai	374,47	2	scala residenza	realizzato	PUBBLICA	NUOVO
SIa	ZQ31S01	Santa Maria Maddalena Inferiore	parcheggio di via Schifrer	via Carlo Schifrer	280,81	2	scala residenza	realizzato	PUBBLICA	NUOVO
SIa	ZQ32bS09	Valmaura	parcheggio di via Flavia	via Flavia	6090,38	2	scala residenza	realizzato	PUBBLICA	NUOVO
SIa	ZQ11S09	Roiano nord	Parcheggio via Moreri	via dei Moreri	427,99	2	scala residenza	realizzato	PUBBLICA	NUOVO
SIa	ZQ32bS02	Valmaura	parcheggio di via Miani	via Ercole Miani	3541,71	2	scala residenza	realizzato	PUBBLICA	NUOVO
SIa	ZQ03S010	Opicina	parcheggio di via della Ferrovia	via della Ferrovia	830,16	2	scala residenza	realizzato	PUBBLICA	NUOVO
SIa	ZQ32bS06	Valmaura	parcheggio di via Frescobaldi	via Gerolamo Frescobaldi	866,77	2	scala residenza	realizzato	PUBBLICA	NUOVO
SIa	ZQ32bS04	Valmaura	parcheggio di via Benussi	via Bernardo Benussi	457,00	2	scala residenza	realizzato	PUBBLICA	NUOVO
SIa	ZQ17S05	Città Vecchia	area parcheggio Salone degli Incanti	Molo Venezia	1211,45	2	città capoluogo	realizzato	PUBBLICA	NUOVO
SIa	ZQ03S01	Opicina	parcheggio di via dei Papaveri	via dei Papaveri	618,71	2	scala residenza	realizzato	PUBBLICA	NUOVO
SIa	ZQ27aS02	Chiarbola Superiore	parcheggio di via Battera	via Raimondo Battera	382,02	2	scala residenza	realizzato	PUBBLICA	NUOVO
SIa	ZQ17S02	Città Vecchia	Park Audace	Riva Tre Novembre	5266,20	2	scala urbana	realizzato	PUBBLICA	NUOVO
SIa	ZQ02S06	Prosecco	area parcheggio Contovello	località Contovello	775,70	2	scala residenza	realizzato	PUBBLICA	NUOVO
SIa	ZQ01S03	Santa Croce	area a parcheggio di Santa Croce	Santa Croce 722	473,71	2	scala residenza	realizzato	PUBBLICA	NUOVO
SIa	ZQ13S01	Conconello	area parcheggio via Bellavista	Via Bellavista	1162,73	2	scala residenza	realizzato	PUBBLICA	NUOVO

ZONE PER SERVIZI ED ATTREZZATURE COLLETTIVE
SI - Attrezzature per la viabilità ed i trasporti

SERVIZIO	CODICE id.	QUARTIERE	DESCRIZIONE	INDIRIZZO	SUPERFICIE	STANDARD	LIVELLO SERVIZIO	STATO	PROPRIETA'	CONFR.VAR.66
SIa	ZQ20cS02	Sottolungera	area parcheggio Capofonte	Via Capofonte	255,64	1	scala residenza	realizzato	PUBBLICA	NUOVO
SIa	ZQ10S02	Gretta	area parcheggio via Commons	via Commons	74,82	2	scala residenza	realizzato	PUBBLICA	NUOVO
SIa	ZQ03S02	Opicina	Area parcheggio	Strada per Vienna	1048,64	2	scala residenza	realizzato	PUBBLICA	NUOVO
SIa	ZQ08S05	Basovizza	parcheggio di via Gruden	via Igo Gruden	1802,24	2	scala residenza	realizzato	PUBBLICA	NUOVO
SIa	ZQ33S01	Borgo San Sergio	area parcheggio via Forti	via Forti	1407,98	2	scala residenza	realizzato	PUBBLICA	NUOVO
SIa	ZQ17S076	Città Vecchia	parcheggio presso bagno Ausonia	Riva Traiana	2629,77	1	città capoluogo	realizzato	PUBBLICA	NUOVO
SIa	ZQ21S014	Longera	area parcheggio Padriciano	strada campi da golf	734,05	1	scala residenza	realizzato	PUBBLICA	NUOVO
SIa	ZQ23S01	Chiadino	area parcheggio via marchesetti	via Marchesetti	435,65	2	scala residenza	realizzato	PUBBLICA	NUOVO
SIa	ZQ05S020	Trebiciano	area parcheggio	località Trebiciano	23,92	2	scala residenza	realizzato	PUBBLICA	NUOVO
SIa	ZQ17S077	Città Vecchia	parcheggio Stazione Marittima	Rive	9110,26	2	città capoluogo	realizzato	PUBBLICA	NUOVO
SIa	ZQ25S02	Rozzol	parcheggio di via Lucano	via Piero Lucano	651,36	2	scala residenza	realizzato	PUBBLICA	NUOVO
SIa	ZQ15bS07	Porto Vecchio	parcheggio multipiano ex magazzino 2a	Porto Vecchio	16168,00	2	scala residenza	non realizzato	PUBBLICA	NUOVO
SIa	ZQ32bS018	Valmaura	area parcheggio Rio Primario	via Rio Primario	1962,05	2	scala residenza	realizzato	PUBBLICA	NUOVO
SIa	ZQ32aS07	Poggi Sant'Anna	parcheggio di via dell'Acqua	via Cesare dell'Acqua	588,34	2	scala residenza	realizzato	PUBBLICA	NUOVO
SIa	ZQ27bS01	Campanelle	parcheggio di via Brigata Casale	via Brigata Casale	276,18	2	scala residenza	realizzato	PUBBLICA	NUOVO
SIa	ZQ20aS01	Guardiella Inferiore	parcheggio Rotonda del Boschetto	Rotonda del Boschetto	532,80	2	scala residenza	realizzato	PUBBLICA	NUOVO
SIa	ZQ32bS010	Valmaura	parcheggio di via Flavia	via Flavia	714,02	2	scala residenza	realizzato	PUBBLICA	NUOVO
SIa	ZQ27aS06	Chiarbola Superiore	parcheggio di via Orlandini	via Giovanni Orlandini	420,09	2	scala residenza	realizzato	PUBBLICA	NUOVO
SIa	ZQ29bS01	Cimiteri	parcheggio presso il cimitero di Sant'Anna	via dell'Istria	2426,49	2	scala urbana	realizzato	PUBBLICA	NUOVO
SIa	ZQ21S01	Longera	parcheggio presso il cimitero di Cattinara	via Carlo de Marchesetti 16	581,11	2	scala residenza	realizzato	PUBBLICA	NUOVO
SIa	ZQ30S03	Servola	parcheggio di via Pitacco	via Giorgio Pitacco	1331,52	2	scala residenza	realizzato	PUBBLICA	NUOVO
SIa	ZQ17S04	Città Vecchia	parcheggio presso la piscina termale	via Ottaviano Augusto	3472,04	1	città capoluogo	realizzato	PUBBLICA	NUOVO
SIa	ZQ30S01	Servola	parcheggio di via del Carpineto	via del Carpineto	949,81	2	scala residenza	realizzato	PUBBLICA	NUOVO
SIa	ZQ32aS01	Poggi Sant'Anna	parcheggio di via dell'Acqua	via Cesare dell'Acqua	1256,75	2	scala residenza	realizzato	PUBBLICA	NUOVO
SIa	ZQ08S03	Basovizza	parc. monum. eroi di Basovizza-Spomenik Bazoviskih Junakov	località Basovizza	2106,65	1	scala residenza	realizzato	PUBBLICA	NUOVO
SIa	ZQ02S01	Prosecco	area parcheggio di Contovello	Contovello	558,85	2	scala residenza	realizzato	PUBBLICA	NUOVO
SIa	ZQ09S01	Barcola	Parcheggio BUS Miramare	Viale Miramare	529,79	1	scala residenza	realizzato	PUBBLICA	NUOVO
SIa	ZQ09S09	Barcola	Parcheggio Pineta	Viale Miramare	4535,70	2	scala residenza	realizzato	PUBBLICA	NUOVO
SIa	ZQ12S04	Roiano sud	parcheggio Largo Roiano	Largo Roiano	1226,28	2	scala residenza	realizzato	PUBBLICA	NUOVO
SIa	ZQ17S03	Città Vecchia	Area parcheggio ex Piscina	Riva Gulli	3310,26	2	città capoluogo	realizzato	PUBBLICA	NUOVO
SIa	ZQ10S049	Gretta	parcheggio viale Miramare	Porto Vecchio	4882,80	2	città capoluogo	realizzato	PUBBLICA	NUOVO
SIb	ZQ31S010	Santa Maria Maddalena Inferiore	area parcheggio Cattinara	Via Forlanini	12837,15	0	scala urbana	non realizzato	PRIVATA	CONFERMATO
SIb	ZQ03S025	Opicina	parcheggio quadrivio di Opicina	via dell'Ermada	4286,26	0	scala urbana	realizzato	PUBBLICA	CONFERMATO
SIb	ZQ10S052	Gretta	Parcheggio Bovedo	Porto Vecchio	34375,91	0	scala urbana	realizzato	PUBBLICA	NUOVO
SIc	ZQ03S026	Opicina	parcheggio camper Opicina	Sentiero Cobolli I	11296,25	0	scala urbana	realizzato	PRIVATA	CONFERMATO
SIc	ZQ25S03	Rozzol	parcheggio camper	via Camaro	7456,70	0	scala urbana	realizzato	PRIVATA	CONFERMATO
SIc	ZQ30S06	Servola	area Camper via Pane Bianco	via del Pane Bianco	3734,74	0	scala residenza	realizzato	PRIVATA	NUOVO
SIc	ZQ30S07	Servola	area camper Ratto della Pileria	Ratto della Pileria	1466,00	0	scala urbana	realizzato	PRIVATA	NUOVO
SIc	ZQ32aS011	Poggi Sant'Anna	parcheggio di via Brigata Casale	via Brigata Casale	12630,91	0	scala urbana	realizzato	PUBBLICA	CONFERMATO

	TOTALI	SIa	SIb	SIc
Servizi previsti dalla variante (MQ)	1.145.826	1.088.682	20.559	36.585
Servizi previsti dalla variante, computabili ai fini dello STANDARD (MQ)	1.084.189	1.084.189	0	0

ZONE PER SERVIZI ED ATTREZZATURE COLLETTIVE
S2 - Attrezzature per il culto, la vita associativa e la cultura

SERVIZIO	CODICE id.	QUARTIERE	DESCRIZIONE	INDIRIZZO	SUPERFICIE	STANDARD	LIVELLO SERVIZIO	STATO	PROPRIETA'	CONFR.VAR.66
S2a	ZQ02S011	Prosecco	nuovo convento suore clausura	località Prosecco 700	19432,94	1	scala urbana	realizzato	PRIVATA	CONFERMATO
S2a	ZQ19bS04	Piazza Perugino	chiesa Cristiana Avventista	via Rigutti 1	153,22	2	scala residenza	realizzato	PRIVATA	CONFERMATO
S2a	ZQ32bS019	Valmaura	chiesa Maria Regina del Mondo	via di Giarizzole 2	1438,80	2	scala residenza	realizzato	PRIVATA	CONFERMATO
S2a	ZQ27bS06	Campanelle	chiesa di Gesù Cristo	via Monfalcon 6	1858,87	2	scala residenza	realizzato	PRIVATA	NUOVO
S2a	ZQ23S08	Chiadino	chiesa di San Luigi Gonzaga	via dei Civrani 12	2705,60	2	scala residenza	realizzato	PUBBLICA	CONFERMATO
S2a	ZQ02S09	Prosecco	chiesa di San Martino Vescovo	località Prosecco 113	914,97	2	scala residenza	realizzato	PUBBLICA	CONFERMATO
S2a	ZQ19bS03	Piazza Perugino	chiesa di Santa Teresa del Bambino Gesù	via Giacomo Matteotti 12	356,85	2	scala residenza	realizzato	PUBBLICA	CONFERMATO
S2a	ZQ17S011	Città Vecchia	chiesa della Beata Vergine del Soccorso	piazzetta Santa Lucia	1054,30	2	scala residenza	realizzato	PUBBLICA	CONFERMATO
S2a	ZQ18S07	San Vito	chiesa di Nostra Signora di Sion	via Don Minzoni 1	2894,43	2	scala residenza	realizzato	PUBBLICA	CONFERMATO
S2a	ZQ17S07	Città Vecchia	chiesa Evangelica Elvetica Valdese	piazzetta San Silvestro	265,44	2	città capoluogo	realizzato	PUBBLICA	CONFERMATO
S2a	ZQ02S010	Prosecco	santuario Madre Regina Elena	località Contovello 455	13344,87	1	città capoluogo	realizzato	PUBBLICA	CONFERMATO
S2a	ZQ01S010	Santa Croce	chiesa Invenzione della Santa Croce	località Santa Croce 133	1649,49	2	scala residenza	realizzato	PUBBLICA	CONFERMATO
S2a	ZQ15aS04	Barriera Nuova	chiesa Immacolato cuore di Maria	via Sant'Anastasio 6	1916,98	2	scala residenza	realizzato	PUBBLICA	CONFERMATO
S2a	ZQ20aS04	Guardiella Inferiore	chiesa del Buon Pastore	via San Cilino 16	382,28	2	scala residenza	realizzato	PUBBLICA	CONFERMATO
S2a	ZQ17S09	Città Vecchia	chiesa di Santa Maria Maggiore	piazzetta San Silvestro	4090,94	2	scala residenza	realizzato	PUBBLICA	CONFERMATO
S2a	ZQ19aS05	Ospedale Maggiore	chiesa di San Apollinare in Montuza e convento	via Capitolina 14	12461,81	2	scala residenza	realizzato	PUBBLICA	CONFERMATO
S2a	ZQ02S012	Prosecco	chiesa di San Gerolamo Confessore	località Contovello 71	618,39	2	scala residenza	realizzato	PUBBLICA	CONFERMATO
S2a	ZQ15aS03	Barriera Nuova	chiesa del Sacro Cuore di Gesù	via del Ronco 12	888,95	2	scala residenza	realizzato	PUBBLICA	CONFERMATO
S2a	ZQ15aS05	Barriera Nuova	sinagoga	via San Francesco 19	1601,03	2	città capoluogo	realizzato	PUBBLICA	CONFERMATO
S2a	ZQ14cS07	Cologna sud	chiesa di San Francesco d'Assisi	via Giulia 70	5343,49	2	scala residenza	realizzato	PUBBLICA	CONFERMATO
S2a	ZQ16S03	Borgo Teresiano	chiesa di San Nicolò dei Greci	riva 3 Novembre 7	727,45	2	città capoluogo	realizzato	PUBBLICA	CONFERMATO
S2a	ZQ19aS04	Ospedale Maggiore	chiesa di San Giuseppe (Ospedale Maggiore)	piazza dell'Ospedale	119,86	2	scala residenza	realizzato	PUBBLICA	CONFERMATO
S2a	ZQ30S010	Servola	chiesa di San Lorenzo Martire	via di Servola 40	1992,52	2	scala residenza	realizzato	PUBBLICA	CONFERMATO
S2a	ZQ30S09	Servola	chiesa di San Lorenzo Martire	via di Servola 40	2722,06	2	scala residenza	realizzato	PUBBLICA	CONFERMATO
S2a	ZQ29bS05	Cimiteri	chiesa del cimitero cattolico di S. Anna	via dell'Istria	165,81	2	scala residenza	realizzato	PUBBLICA	CONFERMATO
S2a	ZQ29bS04	Cimiteri	chiesa del cimitero cattolico di S. Anna	via dell'Istria	461,91	2	scala residenza	realizzato	PUBBLICA	CONFERMATO
S2a	ZQ16S06	Borgo Teresiano	chiesa di Sant'Antonio Taumatougo	piazza Sant'Antonio	2578,79	2	scala residenza	realizzato	PUBBLICA	CONFERMATO
S2a	ZQ16S05	Borgo Teresiano	chiesa Evangelica Luterana Augustana	largo Odorico Panfilì 3	573,23	2	città capoluogo	realizzato	PUBBLICA	CONFERMATO
S2a	ZQ27aS08	Chiarbola Superiore	chiesa di Santa Maria Ausiliatrice	via dell'Istria 53	5840,09	2	scala residenza	realizzato	PUBBLICA	CONFERMATO
S2a	ZQ17S012	Città Vecchia	cattedrale di San Giusto-San Michele del Canale	piazza della Cattedrale	3766,36	2	città capoluogo	realizzato	PUBBLICA	CONFERMATO
S2a	ZQ20bS02	Guardiella Superiore	chiesa di San Giovanni Decollato	piazzale Vincenzo Gioberti	1094,28	2	scala residenza	realizzato	PUBBLICA	CONFERMATO
S2a	ZQ20cS04	Sottolongera	chiesa dei Santi Giovanni e Pelagio	via del Capofonte	368,75	1	scala residenza	realizzato	PUBBLICA	CONFERMATO
S2a	ZQ23S07	Chiadino	chiesa di Santa Caterina da Siena	via dei Mille 18	4181,39	2	scala residenza	realizzato	PUBBLICA	CONFERMATO
S2a	ZQ24S04	Melara	chiesa di San Pasquale Baylon	via Carlo de Marchesetti 37/1	233,63	2	scala residenza	realizzato	PUBBLICA	CONFERMATO
S2a	ZQ28S010	Chiarbola Inferiore	chiesa San Gerolamo Confessore	via Capodistria 8	2161,45	2	scala residenza	realizzato	PUBBLICA	CONFERMATO
S2a	ZQ30S08	Servola	chiesa della Madonna della Salute Ist. Caccia-Burlo	via dei Soncini 30	2451,01	2	scala residenza	realizzato	PUBBLICA	CONFERMATO
S2a	ZQ29bS03	Cimiteri	chiesa della Beata Vergine Addolorata	piazzale Valmaura 7	1269,81	2	scala residenza	realizzato	PUBBLICA	CONFERMATO
S2a	ZQ32aS012	Poggi Sant'Anna	chiesa di Santa Maria Maddalena	via Giuseppe Pagano 7	5827,06	2	scala residenza	realizzato	PUBBLICA	CONFERMATO
S2a	ZQ27bS05	Campanelle	chiesa di San Marco Evangelista	strada di Fiume - via dei Modiano 1/1	1858,45	2	scala residenza	realizzato	PUBBLICA	CONFERMATO
S2a	ZQ26S08	San Giacomo	chiesa di San Giacomo Apostolo	campo San Giacomo 7	1845,51	2	scala residenza	realizzato	PUBBLICA	CONFERMATO
S2a	ZQ25S04	Rozzol	chiesa di San Pio X	via Pasquale Revoltella 130	2711,08	2	scala residenza	realizzato	PUBBLICA	CONFERMATO
S2a	ZQ26S09	San Giacomo	chiesa della Madonna della Provvidenza	via Pasquale Besenghi 8/1	1679,91	2	scala residenza	realizzato	PUBBLICA	CONFERMATO
S2a	ZQ16S04	Borgo Teresiano	chiesa serbo ortodossa San Spiridione	via Genova 12	1689,91	2	città capoluogo	realizzato	PUBBLICA	CONFERMATO
S2a	ZQ14aS04	Scorcola	chiesa della Regina Pacis	via Commerciale 165	4003,89	2	scala residenza	realizzato	PUBBLICA	CONFERMATO
S2a	ZQ05S06	Trebiciano	chiesa di Sant'Andrea Apostolo	località Trebiciano 32	591,48	2	scala residenza	realizzato	PUBBLICA	CONFERMATO
S2a	ZQ17S010	Città Vecchia	tempio Anglicano	via San Michele	281,16	2	città capoluogo	realizzato	PUBBLICA	CONFERMATO
S2a	ZQ03S027	Opicina	chiesa di Maria Regina del Mondo	via Carsia 9	3216,42	2	scala residenza	realizzato	PUBBLICA	CONFERMATO
S2a	ZQ17S08	Città Vecchia	chiesa della Beata Vergine del Rosario	piazza Vecchia	407,59	2	scala residenza	realizzato	PUBBLICA	CONFERMATO
S2a	ZQ18S08	San Vito	chiesa della Madonna del Mare	piazzale Antonio Rosmini 6	5054,71	2	scala residenza	realizzato	PUBBLICA	CONFERMATO
S2a	ZQ28S011	Chiarbola Inferiore	chiesa della Madonna del Rosario Teresiano	via dell'Istria 73	446,37	2	scala urbana	realizzato	PUBBLICA	CONFERMATO
S2a	ZQ20cS03	Sottolongera	chiesa di San Agostino	via del Correggio 2	2458,87	2	scala residenza	realizzato	PUBBLICA	CONFERMATO

ZONE PER SERVIZI ED ATTREZZATURE COLLETTIVE
S2 - Attrezzature per il culto, la vita associativa e la cultura

SERVIZIO	CODICE id.	QUARTIERE	DESCRIZIONE	INDIRIZZO	SUPERFICIE	STANDARD	LIVELLO SERVIZIO	STATO	PROPRIETA'	CONFR.VAR.66
S2a	ZQ31S012	Santa Maria Maddalena Inferiore	chiesa di Nostra Signora di Lourdes	via Monte Mangart	4729,30	2	scala residenza	realizzato	PUBBLICA	CONFERMATO
S2a	ZQ19cS02	Ippodromo	chiesa di San Vincenzo de Paoli	via Vittorino da Feltre 11	1697,57	2	scala residenza	realizzato	PUBBLICA	CONFERMATO
S2a	ZQ33S07	Borgo San Sergio	chiesa di San Sergio Martire	piazza XXV Aprile 13	6456,07	2	scala residenza	realizzato	PUBBLICA	CONFERMATO
S2a	ZQ26S010	San Giacomo	sala del regno dei testimoni di Geova	via del Bosco 4	810,20	2	scala urbana	realizzato	PUBBLICA	CONFERMATO
S2a	ZQ20bS03	Guardiella Superiore	centro pastorale Le Beatitudini	via delle Beatitudini 1	6799,98	1	scala residenza	realizzato	PUBBLICA	CONFERMATO
S2a	ZQ14cS06	Cologna sud	chiesa dei Santissimi Pietro e Paolo	via Cologna 59	1066,25	2	scala residenza	realizzato	PUBBLICA	CONFERMATO
S2a	ZQ32bS020	Valmaura	chiesa di Gesù Divino Operaio	via Bernardo Benussi 13	6577,13	2	scala residenza	realizzato	PUBBLICA	CONFERMATO
S2a	ZQ18S06	San Vito	chiesa di San Andrea Apostolo e Santa Rita da Cascia	via Vittorio Locchi 22	2122,06	2	scala residenza	realizzato	PUBBLICA	CONFERMATO
S2a	ZQ17S013	Città Vecchia	chiesa Evangelista Metodista	scala dei Giganti 1	599,90	2	città capoluogo	realizzato	PUBBLICA	CONFERMATO
S2a	ZQ13S03	Conconello	chiesa di Conconello	via della Bellavista	1112,40	2	scala residenza	realizzato	PUBBLICA	CONFERMATO
S2a	ZQ08S07	Basovizza	chiesa di Santa Maria Maddalena	località Basovizza 90	1591,05	2	scala residenza	realizzato	PUBBLICA	CONFERMATO
S2a	ZQ03S028	Opicina	chiesa di San Bartolomeo Apostolo	via di Prosecco 28	1778,12	2	scala residenza	realizzato	PUBBLICA	CONFERMATO
S2a	ZQ12S05	Roiano sud	chiesa Santissimi Ermacora e Fortunato Martiri	piazza tra i Rivi 7	1198,03	2	scala residenza	realizzato	PUBBLICA	CONFERMATO
S2a	ZQ14cS08	Cologna sud	chiesa dei Santissimi Pietro e Paolo	via Cologna 59	3136,40	2	scala residenza	realizzato	PUBBLICA	CONFERMATO
S2a	ZQ31S011	Santa Maria Maddalena Inferiore	chiesa della Santissima Trinità	strada di Fiume 499	2140,36	2	scala residenza	realizzato	PUBBLICA	CONFERMATO
S2a	ZQ19aS02	Ospedale Maggiore	chiesa della Beata Vergine delle Grazie	via Domenico Rossetti 48	5725,51	2	scala residenza	realizzato	PUBBLICA	CONFERMATO
S2a	ZQ07S012	Padriciano	chiesa dei Santissimo Cirillo e Metodio	località Padriciano 420	50,99	2	scala residenza	realizzato	PUBBLICA	CONFERMATO
S2a	ZQ03S029	Opicina	chiesa di via Fiordalisi	via dei Fiordalisi	723,72	2	scala residenza	realizzato	PUBBLICA	CONFERMATO
S2a	ZQ09S017	Barcola	chiesa Santissima Eufemia e Tecla	via Grignano 6	2267,06	2	scala residenza	realizzato	PUBBLICA	CONFERMATO
S2a	ZQ06S03	Gropada	chiesa di San Rocco	località Gropada 204	48,85	2	scala residenza	realizzato	PUBBLICA	CONFERMATO
S2a	ZQ01S011	Santa Croce	chiesa di San Rocco	località Santa Croce 1013	102,58	2	scala residenza	realizzato	PUBBLICA	CONFERMATO
S2a	ZQ02S014	Prosecco	chiesa di San Nazario	via San Nazario 58	1462,01	2	scala residenza	realizzato	PUBBLICA	CONFERMATO
S2a	ZQ24S03	Melara	chiesa di San Luca Evangelista	via Carlo Forlanini	4083,92	2	scala residenza	realizzato	PUBBLICA	CONFERMATO
S2a	ZQ02S013	Prosecco	chiesa di Santa Maria	località Contovello	200,86	2	scala residenza	realizzato	PUBBLICA	CONFERMATO
S2a	ZQ01S012	Santa Croce	chiesa di San Quirico e Giulietta	località Santa Croce 724	2256,67	2	scala residenza	realizzato	PUBBLICA	CONFERMATO
S2a	ZQ09S018	Barcola	chiesa di San Bartolomeo Apostolo	viale Miramare 113	2064,94	2	scala residenza	realizzato	PUBBLICA	CONFERMATO
S2a	ZQ10S05	Gretta	chiesa di Santa Maria del Carmelo	via dei Carmelitani 10	3101,80	2	scala residenza	realizzato	PUBBLICA	CONFERMATO
S2b	ZQ21S020	Longera	Edificio ex Lavatoio	Strada per Longera 247/2	451,41	2	scala residenza	non realizzato	PUBBLICA	CONFERMATO
S2b	ZQ19cS016	Ippodromo		Via Revoltella 36	1716,51	2	scala residenza	non realizzato	PUBBLICA	CONFERMATO
S2b	ZQ19cS015	Ippodromo		Via Mameli 1	1248,78	2	scala residenza	non realizzato	PUBBLICA	CONFERMATO
S2b	ZQ17S080	Città Vecchia	Villa Necker	Via Belpoggio	17998,26	2	scala residenza	non realizzato	PUBBLICA	CONFERMATO
S2b	ZQ21S018	Longera	Uffici amministrativi	Strada per Basovizza 112	238,51	1	scala residenza	non realizzato	PUBBLICA	NUOVO
S2b	ZQ15bS08	Prtt Vecchit	Portali storici Porto Vecchio	Largt Città di Santts 3	3193,70	2	scala urbana	ntn realizzatt	PUBBLICA	NUOVO
S2b	ZQ15bS011	Prtt Vecchit	Ex pesa ptnte 6	Prtt Vecchit	342,70	2	scala urbana	ntn realizzatt	PUBBLICA	NUOVO
S2b	ZQ15bS017	Prtt Vecchit	Ex magazzint 20	Prtt Vecchit	3632,00	2	scala urbana	ntn realizzatt	PUBBLICA	NUOVO
S2b	ZQ23S09	Chiadino	ufficio postale	via Leopoldo Mauroner 2	255,17	2	scala residenza	realizzato	PRIVATA	CONFERMATO
S2b	ZQ27aS010	Chiarbola Superiore	comado provinciale Vigili del Fuoco	via Bartolomeo d'Alviano - via Italo Svevo	13281,35	2	scala urbana	realizzato	PRIVATA	CONFERMATO
S2b	ZQ16S014	Borgo Teresiano	Banca d'Italia - uffici	corso Cavour 13	2945,00	2	città capoluogo	realizzato	PRIVATA	CONFERMATO
S2b	ZQ17S026	Città Vecchia	camera commercio industria artigianato	piazza della Borsa 14	1681,81	2	città capoluogo	realizzato	PRIVATA	CONFERMATO
S2b	ZQ30S012	Servola	ufficio postale	via dei Soncini 145	214,05	2	scala residenza	realizzato	PRIVATA	CONFERMATO
S2b	ZQ20aS08	Guardiella Inferiore	caserma Carabinieri	via San Cilino 16	1997,03	2	scala residenza	realizzato	PRIVATA	CONFERMATO
S2b	ZQ24S05	Melara	commissariato di polizia	via Robert Koch 8	535,83	2	scala residenza	realizzato	PRIVATA	CONFERMATO
S2b	ZQ17S015	Città Vecchia	A.C.E.G.A.S. - uffici	via dei Rettori 1	863,90	2	scala urbana	realizzato	PRIVATA	NUOVO
S2b	ZQ09S019	Barcola	ufficio postale	viale Miramare 117	196,13	2	scala residenza	realizzato	PRIVATA	NUOVO
S2b	ZQ25S05	Rozzol	circolo sottoufficiali esercito italiano	via Cumano 5	6850,35	2	scala urbana	realizzato	PRIVATA	NUOVO
S2b	ZQ08S08	Basovizza	caserma Carabinieri	via Igo Gruden 20	2433,90	2	scala residenza	realizzato	PRIVATA	NUOVO
S2b	ZQ08S010	Basovizza	Centro didattico e naturalistico-Basovizza	località Basovizza 224	2282,61	2	scala urbana	realizzato	PUBBLICA	CONFERMATO
S2b	ZQ03S034	Opicina	commissariato di polizia	via Carsia	4117,02	2	scala residenza	realizzato	PUBBLICA	CONFERMATO
S2b	ZQ10S06	Gretta	polizia munincipale - deposito	viale Miramare 65	4816,35	2	scala residenza	realizzato	PUBBLICA	CONFERMATO
S2b	ZQ15aS08	Barriera Nuova	uffici regione FVG	via San Francesco 37	323,17	2	scala urbana	realizzato	PUBBLICA	CONFERMATO
S2b	ZQ17S019	Città Vecchia	uffici amministrativi	via del Rosario 2	1096,99	2	scala urbana	realizzato	PUBBLICA	CONFERMATO

ZONE PER SERVIZI ED ATTREZZATURE COLLETTIVE
S2 - Attrezzature per il culto, la vita associativa e la cultura

SERVIZIO	CODICE id.	QUARTIERE	DESCRIZIONE	INDIRIZZO	SUPERFICIE	STANDARD	LIVELLO SERVIZIO	STATO	PROPRIETA'	CONFR.VAR.66
S2b	ZQ25S07	Rozzol	A.R.P.A. - agenzia regionale protezione ambiente	via Alessandro La Marmora 13-15	2742,88	2	scala urbana	realizzato	PUBBLICA	CONFERMATO
S2b	ZQ30S011	Servola	uffici servizi cimiteriali	via dell'Istria 194	215,57	2	scala urbana	realizzato	PUBBLICA	CONFERMATO
S2b	ZQ25S08	Rozzol	uffici archivio di Stato	via Alessandro La Marmora 17	3315,05	2	scala urbana	realizzato	PUBBLICA	CONFERMATO
S2b	ZQ04S02	Banne	A.N.A.S - deposito	località Banne 127	4770,24	1	scala urbana	realizzato	PUBBLICA	CONFERMATO
S2b	ZQ03S037	Opicina	Protezione Civile	strada per Vienna 80	928,98	2	scala residenza	realizzato	PUBBLICA	CONFERMATO
S2b	ZQ14aS05	Scorcola	caserma Carabinieri	via Luigi Settembrini 28	640,18	2	scala residenza	realizzato	PUBBLICA	CONFERMATO
S2b	ZQ25S06	Rozzol	caserma vigili urbani e archivio comunale	via Pasquale Revoltella 29	17488,99	2	scala residenza	realizzato	PUBBLICA	CONFERMATO
S2b	ZQ03S038	Opicina	polizia municipale - 4° distretto	strada per Vienna 53	2047,26	2	scala residenza	realizzato	PUBBLICA	CONFERMATO
S2b	ZQ32bS021	Valmaura	centro operativo postale	via Brigata Casale	14416,30	2	scala urbana	realizzato	PUBBLICA	CONFERMATO
S2b	ZQ29bS019	Cimiteri	Magazzino regionale	piazzale Valmaura 7	15448,46	2	scala urbana	realizzato	PUBBLICA	CONFERMATO
S2b	ZQ19aS07	Ospedale Maggiore	uffici regione FVG - uffici Provincia Trieste	scala dei Capuccini	3647,63	2	scala urbana	realizzato	PUBBLICA	CONFERMATO
S2b	ZQ20aS011	Guardiella Inferiore	regione autonoma FVG	via Giulia 75	1385,24	2	scala urbana	realizzato	PUBBLICA	CONFERMATO
S2b	ZQ20aS05	Guardiella Inferiore	caserma Guardia di Finanza	via Giulia 73	1826,88	2	scala urbana	realizzato	PUBBLICA	CONFERMATO
S2b	ZQ03S036	Opicina	caserma Carabinieri	via di Basovizza 21	1295,93	2	scala residenza	realizzato	PUBBLICA	CONFERMATO
S2b	ZQ14cS09	Cologna sud	polizia municipale	via Giulia 2	231,63	2	scala residenza	realizzato	PUBBLICA	CONFERMATO
S2b	ZQ26S011	San Giacomo	caserma Carabinieri	via dell'Istria 54	9730,09	2	scala urbana	realizzato	PUBBLICA	CONFERMATO
S2b	ZQ16S016	Borgo Teresiano	capitaneria di porto	piazza Duca degli Abruzzi 5	5078,69	2	città capoluogo	realizzato	PUBBLICA	CONFERMATO
S2b	ZQ31S013	Santa Maria Maddalena Inferiore	A.N.A.S. - casa cantoniera	s. s. n. 202 - Triestina	1498,62	1	scala urbana	realizzato	PUBBLICA	CONFERMATO
S2b	ZQ17S025	Città Vecchia	Questura - uffici	via di Tor Bandena 6	3153,54	2	città capoluogo	realizzato	PUBBLICA	CONFERMATO
S2b	ZQ32bS022	Valmaura	caserma Polizia	via Pietro Mascagni 129	18439,40	2	scala urbana	realizzato	PUBBLICA	CONFERMATO
S2b	ZQ32bS035	Valmaura	Questura - Ufficio Immigrazione	via Arrigo Boito	7882,20	2	scala urbana	non realizzato	PUBBLICA	NUOVO
S2b	ZQ16S021	Borgo Teresiano	I.N.P.D.A.P. - ist. naz. prev. dip. amm. pubbliche - sede	via Lorenzo Ghiberti 4	624,25	2	scala urbana	realizzato	PUBBLICA	CONFERMATO
S2b	ZQ01S013	Santa Croce	sede Protezione Civile di Santa Croce	località Santa Croce 441	2614,12	2	scala residenza	realizzato	PUBBLICA	CONFERMATO
S2b	ZQ20aS09	Guardiella Inferiore	SOII - uffici	via Guglielmo De Pastovich 5/c	2811,37	2	scala urbana	realizzato	PUBBLICA	CONFERMATO
S2b	ZQ17S023	Città Vecchia	uffici regione FVG	piazza Unita d'Italia 1	4142,14	2	città capoluogo	realizzato	PUBBLICA	CONFERMATO
S2b	ZQ15aS013	Barriera Nuova	uffici regione FVG	piazza Guglielmo Oberdan 6	5852,82	2	città capoluogo	realizzato	PUBBLICA	CONFERMATO
S2b	ZQ20aS07	Guardiella Inferiore	ex portineria dell'ex OPP	comprendorio ex O.P.P.	637,64	2	scala urbana	realizzato	PUBBLICA	CONFERMATO
S2b	ZQ28S013	Chiarbola Inferiore	uffici divisione ambiente - deposito camion	via Orsera 4	2432,70	2	scala urbana	realizzato	PUBBLICA	CONFERMATO
S2b	ZQ15aS09	Barriera Nuova	uffici regione FVG	via Giosuè Carducci 6	1704,02	2	città capoluogo	realizzato	PUBBLICA	CONFERMATO
S2b	ZQ14aS06	Scorcola	uffici corpo forestale	via Monte San Gabriele 35	138,87	2	scala urbana	realizzato	PUBBLICA	CONFERMATO
S2b	ZQ16S08	Borgo Teresiano	uffici Ministero delle Finanze	via Cavour 6	1064,07	2	città capoluogo	realizzato	PUBBLICA	CONFERMATO
S2b	ZQ16S09	Borgo Teresiano	soprintendenza B.A.A.A.A.S.	piazza della Libertà 7	2623,00	2	città capoluogo	realizzato	PUBBLICA	CONFERMATO
S2b	ZQ16S010	Borgo Teresiano	uffici Provincia di Trieste	via Sant'Anastasio 11	807,77	2	scala urbana	realizzato	PUBBLICA	CONFERMATO
S2b	ZQ15aS010	Barriera Nuova	uffici regione FVG	piazza Guglielmo Oberdan 5	1174,17	2	città capoluogo	realizzato	PUBBLICA	CONFERMATO
S2b	ZQ16S015	Borgo Teresiano	uffici Guardia di Finanza - Polizia	via XXX Ottobre 2	851,96	2	scala urbana	realizzato	PUBBLICA	CONFERMATO
S2b	ZQ16S013	Borgo Teresiano	uffici Provincia di Trieste	piazza Vittorio Veneto 2	1572,93	2	città capoluogo	realizzato	PUBBLICA	CONFERMATO
S2b	ZQ15aS012	Barriera Nuova	I.N.P.S. - istituto nazionale previdenza sociale	via Sant'Anastasio 5	1766,29	2	scala urbana	realizzato	PUBBLICA	CONFERMATO
S2b	ZQ16S011	Borgo Teresiano	direzione provinciale PP TT	piazza Vittorio Veneto 1	3985,79	2	scala urbana	realizzato	PUBBLICA	CONFERMATO
S2b	ZQ17S024	Città Vecchia	palazzo del Governo	piazza Unita d'Italia 8	2282,34	2	città capoluogo	realizzato	PUBBLICA	CONFERMATO
S2b	ZQ03S032	Opicina	caserma Vigili del Fuoco	via Carsia	1559,55	2	scala residenza	realizzato	PUBBLICA	CONFERMATO
S2b	ZQ14aS029	Scorcola	Uffici amministrativi	Vicolo Ospedale Militare 5	6473,14	2	scala urbana	realizzato	PUBBLICA	CONFERMATO
S2b	ZQ33S08	Borgo San Sergio	caserma Carabinieri	via Cenati 2	1457,86	2	scala residenza	realizzato	PUBBLICA	CONFERMATO
S2b	ZQ17S014	Città Vecchia	uffici comunali Palazzo Eisner Civrani	via della Procureria 2	1012,67	2	scala urbana	realizzato	PUBBLICA	CONFERMATO
S2b	ZQ17S020	Città Vecchia	uffici comunali - uffici ministero LLPP	piazza Unita d'Italia 4 - largo Granatieri	647,34	2	scala urbana	realizzato	PUBBLICA	CONFERMATO
S2b	ZQ18S012	San Vito	caserma Guardia di Finanza	via delle Fiamme Gialle 6	3127,97	2	scala urbana	realizzato	PUBBLICA	CONFERMATO
S2b	ZQ33S09	Borgo San Sergio	uffici amministrativi	piazza XXV Aprile	806,30	2	scala urbana	realizzato	PUBBLICA	CONFERMATO
S2b	ZQ17S021	Città Vecchia	uffici comunali	piazza Unita d'Italia 4	2608,81	2	scala urbana	realizzato	PUBBLICA	CONFERMATO
S2b	ZQ09S020	Barcola	caserma carabinieri	viale Miramare 343	1367,40	1	scala residenza	realizzato	PUBBLICA	CONFERMATO
S2b	ZQ17S016	Città Vecchia	uffici ministero LLPP	via del Teatro Romano 4	1288,83	2	città capoluogo	realizzato	PUBBLICA	CONFERMATO
S2b	ZQ03S031	Opicina	caserma Brunner	via di Prosecco 241	134067,54	2	città capoluogo	realizzato	PUBBLICA	CONFERMATO
S2b	ZQ17S022	Città Vecchia	uffici comunali	passo Costanzi 2	2353,64	2	scala urbana	realizzato	PUBBLICA	CONFERMATO

ZONE PER SERVIZI ED ATTREZZATURE COLLETTIVE
S2 - Attrezzature per il culto, la vita associativa e la cultura

SERVIZIO	CODICE id.	QUARTIERE	DESCRIZIONE	INDIRIZZO	SUPERFICIE	STANDARD	LIVELLO SERVIZIO	STATO	PROPRIETA'	CONFR.VAR.66
S2b	ZQ33S011	Borgo San Sergio	ufficio postale	piazza XXV Aprile 3	245,49	2	scala residenza	realizzato	PUBBLICA	CONFERMATO
S2b	ZQ27aS011	Chiarbola Superiore	A.M.T. - uffici e direzione	via Bartolomeo d'Alviano 15	1689,21	2	scala urbana	realizzato	PUBBLICA	CONFERMATO
S2b	ZQ27aS09	Chiarbola Superiore	A.C.E.G.A.S. - uffici e deposito	via dei Lavoratori 4	17155,29	2	scala urbana	realizzato	PUBBLICA	CONFERMATO
S2b	ZQ33S010	Borgo San Sergio	ufficio vigile di quartiere	piazza XXV Aprile 4	217,42	2	scala residenza	realizzato	PUBBLICA	CONFERMATO
S2b	ZQ24S022	Melara	Villa Revoltella	via Carlo de Marchesetti 37	341,01	2	scala urbana	realizzato	PUBBLICA	CONFERMATO
S2b	ZQ15aS07	Barriera Nuova	tribunale - uffici giudiziari	foro Ulpiano 1	14736,61	2	città capoluogo	realizzato	PUBBLICA	CONFERMATO
S2b	ZQ15aS011	Barriera Nuova	uffici regione FVG	via Udine 9	839,16	2	scala urbana	realizzato	PUBBLICA	CONFERMATO
S2b	ZQ03S035	Opicina	guardia forestale - stazione	via di Basovizza 30	1509,83	2	scala residenza	realizzato	PUBBLICA	NUOVO
S2b	ZQ03S039	Opicina	A.N.A.S. - casa cantoniera	via di Conconello 32	1101,51	2	scala urbana	realizzato	PUBBLICA	NUOVO
S2b	ZQ16S07	Borgo Teresiano	uffici regione FVG	via Trento 2	633,88	2	scala urbana	realizzato	PUBBLICA	NUOVO
S2b	ZQ16S018	Borgo Teresiano	uffici regione FVG	corso Cavour	1272,91	2	città capoluogo	realizzato	PUBBLICA	NUOVO
S2b	ZQ15bS012	Porto vecchio	Ex palazzina Demanio	Porto Vecchio	1031,00	2	scala urbana	realizzato	PUBBLICA	NUOVO
S2b	ZQ08S09	Basovizza	A.N.A.S. - casa cantoniera	località Basovizza	2248,03	1	scala urbana	realizzato	PUBBLICA	NUOVO
S2b	ZQ14cS010	Cologna sud	magazzino e deposito	via Fabio Severo 131 e 133	2808,44	2	scala urbana	realizzato	PUBBLICA	NUOVO
S2b	ZQ14cS011	Cologna sud	ufficio tecnico militare marittimo	piazza Volontari Giuliani	694,37	2	scala urbana	realizzato	PUBBLICA	NUOVO
S2b	ZQ10S037	Gretta	Centro congressi ex magazzino 27	Porto Vecchio	3648,40	2	città capoluogo	realizzato	PUBBLICA	NUOVO
S2b	ZQ03S033	Opicina	commissariato di polizia	via degli Alpini 128	1517,12	2	scala residenza	realizzato	PUBBLICA	NUOVO
S2b	ZQ10S033	Gretta	ex casello di finanza	Porto Vecchio	31,40	2	scala urbana	realizzato	PUBBLICA	NUOVO
S2b	ZQ16S020	Borgo Teresiano	uffici comunali	via Mazzini 25	918,34	2	scala urbana	realizzato	PUBBLICA	NUOVO
S2b	ZQ14aS08	Scorcola	UFFICI regione - asilo nido aziendale	via Cesare Cantù 10	5714,85	2	scala residenza	realizzato	PUBBLICA	NUOVO
S2b	ZQ16S019	Borgo Teresiano	Agenzia delle Dogane	largo Odorico Panfilì 1	1060,49	2	città capoluogo	realizzato	PUBBLICA	NUOVO
S2b	ZQ03S030	Opicina	vigili del fuoco volontari - sezione di Opicina	via degli Alpini 117/1	585,41	2	scala residenza	realizzato	PUBBLICA	NUOVO
S2b	ZQ10S039	Gretta	Centro congressi ex magazzino 28	Porto Vecchio	5790,10	2	città capoluogo	realizzato	PUBBLICA	NUOVO
S2b	ZQ15bS019	Porto Vecchio	Ex vecchia locanda	Porto Vecchio	227,00	2	scala urbana	realizzato	PUBBLICA	NUOVO
S2b	ZQ15bS04	Porto Vecchio	Corte dei Conti	Viale Miramare 19	609,25	2	scala urbana	realizzato	PUBBLICA	NUOVO
S2b	ZQ17S017	Città Vecchia	ufficio scolastico provinciale	via S.S. Martini 3	290,55	2	scala urbana	realizzato	PUBBLICA	NUOVO
S2b	ZQ16S022	Borgo Teresiano	Uffici Regione FVG	via Milano 19	835,29	2	scala urbana	realizzato	PUBBLICA	NUOVO
S2b	ZQ10S053	Gretta	Stazione meteo Aeronautica Militare	Viale Miramare	1042,70	2	città capoluogo	realizzato	PUBBLICA	NUOVO
S2b	ZQ18S013	San Vito	uffici polizia municipale	via Vittorio Locchi	1815,51	2	scala residenza	realizzato	PUBBLICA	NUOVO
S2b	ZQ18S011	San Vito	caserma Carabinieri	via Francesco Hermet 7	537,37	2	scala residenza	realizzato	PUBBLICA	NUOVO
S2c	ZQ26S012	San Giacomo	centro sociale di campo San Giacomo	campo San Giacomo 10	1926,72	2	scala residenza	realizzato	PRIVATA	CONFERMATO
S2c	ZQ03S040	Opicina	centro sociale Marianum	strada per Vienna 35	8460,80	2	scala urbana	realizzato	PRIVATA	CONFERMATO
S2c	ZQ20aS012	Guardiella Inferiore	sede circoscrizionale	rotonda del Boschetto 6	1126,99	2	scala residenza	realizzato	PUBBLICA	CONFERMATO
S2c	ZQ05S07	Trebiciano	Ljudski dom - centro sociale	località Trebiciano 24	1392,90	2	scala residenza	realizzato	PUBBLICA	CONFERMATO
S2c	ZQ03S041	Opicina	centro civico di Opicina	via Doberdò 20/3	376,93	2	scala residenza	realizzato	PUBBLICA	CONFERMATO
S2c	ZQ14cS012	Cologna sud	sede Arac	via Giulia	1714,38	2	scala residenza	realizzato	PUBBLICA	CONFERMATO
S2c	ZQ20aS053	Guardiella Inferiore	Pubblico esercizio via Sai	via Giovanni Sai 5	561,66	2	scala urbana	realizzato	PUBBLICA	CONFERMATO
S2c	ZQ02S015	Prosecco	centro civico di Posecco	località Prosecco	69,34	2	scala residenza	realizzato	PUBBLICA	NUOVO
S2d	ZQ26S013	San Giacomo	Quarantotti Gambini	via delle Lodole	175,49	2	scala urbana	realizzato	PRIVATA	NUOVO
S2d	ZQ17S029	Città Vecchia	biblioteca Civica Attilio Hortis	piazza Attilio Hortis 4	1145,59	2	scala urbana	realizzato	PUBBLICA	CONFERMATO
S2d	ZQ17S027	Città Vecchia	biblioteca statale	largo Papa Giovanni XXIII 6	2783,21	2	scala urbana	realizzato	PUBBLICA	CONFERMATO
S2d	ZQ33S012	Borgo San Sergio	biblioteca Mattioni	via Laura e Silvano Petracco 10	546,14	2	scala residenza	realizzato	PUBBLICA	CONFERMATO
S2d	ZQ17S028	Città Vecchia	biblioteca Civica Attilio Hortis	Via Madonna del Mare	653,89	2	scala urbana	realizzato	PUBBLICA	NUOVO
S2e	ZQ27aS012	Chiarbola Superiore	ex gasometro	via Caduti sul Lavoro	3550,79	0	scala urbana	non realizzato	PUBBLICA	CONFERMATO
S2e	ZQ20aS040	Guardiella Inferiore	Area da riutilizzare	comprendorio ex O.P.P.	3162,99	0	scala residenza	non realizzato	PUBBLICA	CONFERMATO
S2e	ZQ20cS015	Sottolungera	Centro culturale "Narodni dom"	Strada di Guardiella 25	1942,63	0	scala residenza	non realizzato	PUBBLICA	NUOVO
S2e	ZQ03S0109	Opicina	Vedetta di Opicina	Via Nazionale	1143,49	0	scala urbana	non realizzato	PUBBLICA	NUOVO
S2e	ZQ08S011	Basovizza	foiba di Basovizza	località Basovizza	3070,90	0	città capoluogo	realizzato	PRIVATA	CONFERMATO
S2e	ZQ17S033	Città Vecchia	ex distributore Rogers	riva Grumula 14	163,21	0	scala urbana	realizzato	PRIVATA	NUOVO
S2e	ZQ06S08	Gropada	Centro culturale di Gropada	Gropada 82	832,97	0	scala residenza	realizzato	PRIVATA	NUOVO
S2e	ZQ07S016	Padriciano	Centro culturale Padriciano	località Padriciano 40	1946,28	0	scala residenza	realizzato	PRIVATA	NUOVO

ZONE PER SERVIZI ED ATTREZZATURE COLLETTIVE
S2 - Attrezzature per il culto, la vita associativa e la cultura

SERVIZIO	CODICE id.	QUARTIERE	DESCRIZIONE	INDIRIZZO	SUPERFICIE	STANDARD	LIVELLO SERVIZIO	STATO	PROPRIETA'	CONFR.VAR.66
S2e	ZQ18S09	San Vito	chiesa della Beata Vergine delle Grazie	via dei Giustinelli 7	444,79	0	scala residenza	realizzato	PUBBLICA	CONFERMATO
S2e	ZQ17S031	Città Vecchia	Emeroteca	piazza Attilio Hortis 4	805,48	0	scala urbana	realizzato	PUBBLICA	CONFERMATO
S2e	ZQ20bS016	Guardiella Superiore	Centro di aggregazione socio-culturale	via San Cilino 99	1119,38	0	scala residenza	realizzato	PUBBLICA	CONFERMATO
S2e	ZQ17S030	Città Vecchia	Salone degli Incanti	Molo Venezia	2712,69	0	città capoluogo	realizzato	PUBBLICA	CONFERMATO
S2e	ZQ01S014	Santa Croce	centro culturale sloveno	località Santa Croce 51/2	2031,69	0	scala residenza	realizzato	PUBBLICA	CONFERMATO
S2e	ZQ23S010	Chiadino	sede bandistica	via dei Mille 16	455,60	0	scala urbana	realizzato	PUBBLICA	CONFERMATO
S2e	ZQ17S032	Città Vecchia	casa della musica	via dei Capitelli 3	262,25	0	scala urbana	realizzato	PUBBLICA	NUOVO
S2e	ZQ03S042	Opicina	foiba 149 di Monrupino	località Villa Opicina	1319,71	0	città capoluogo	realizzato	PUBBLICA	NUOVO
S2f	ZQ19bS05	Piazza Perugino	Teatro stabile sloveno	via Petronio 4	1707,90	0	scala urbana	realizzato	PRIVATA	CONFERMATO
S2f	ZQ20bS04	Guardiella Superiore	teatro di San Giovanni	via San Cilino 101	490,07	0	scala urbana	realizzato	PRIVATA	CONFERMATO
S2f	ZQ19cS03	Ippodromo	teatro Orazio Bobbio	via del Ghirlandaio 12	933,55	0	scala urbana	realizzato	PRIVATA	NUOVO
S2f	ZQ19cS04	Ippodromo	teatro Silvio Pellico	via Gregorio Ananian 5	519,63	0	scala urbana	realizzato	PRIVATA	NUOVO
S2f	ZQ17S034	Città Vecchia	teatro Giuseppe Verdi	piazza Giuseppe Verdi 1	3092,28	0	città capoluogo	realizzato	PUBBLICA	CONFERMATO
S2f	ZQ16S023	Borgo Teresiano	teatro Miela	corso Cavour 3	883,16	0	città capoluogo	realizzato	PUBBLICA	CONFERMATO
S2f	ZQ16S024	Borgo Teresiano	sala Tripovich	piazza della Libertà	1762,14	0	città capoluogo	realizzato	PUBBLICA	CONFERMATO
S2f	ZQ15aS015	Barriera Nuova	politeama Rossetti	viale XX Settembre 45	3659,00	0	città capoluogo	realizzato	PUBBLICA	CONFERMATO
S2f	ZQ20aS019	Guardiella Inferiore	Teatro comprensorio ex OPP	comprensorio ex O.P.P.	714,33	0	scala urbana	realizzato	PUBBLICA	CONFERMATO
S2g	ZQ20aS015	Guardiella Inferiore	Chiesa comprensorio OPP	comprensorio ex O.P.P.	1396,00	0	scala residenza	non realizzato	PUBBLICA	CONFERMATO
S2g	ZQ20aS014	Guardiella Inferiore	Immobile da riutilizzare	comprensorio ex O.P.P.	349,74	0	scala residenza	non realizzato	PUBBLICA	CONFERMATO
S2g	ZQ09S022	Barcola	area museo Parco di Miramare	viale Miramare	1751,76	0	città capoluogo	non realizzato	PUBBLICA	CONFERMATO
S2g	ZQ03S0108	Opicina	Museo poligono di tiro	strada per Vienna 92	2683,75	0	scala urbana	non realizzato	PUBBLICA	CONFERMATO
S2g	ZQ06S04	Gropada	area vecchia cisterna	località Gropada	509,11	0	scala urbana	non realizzato	PUBBLICA	NUOVO
S2g	ZQ10S044	Gretta	Ex dep sit FFSS	P rt Vecchi	482,60	0	città cap lu g	n n realizzat	PUBBLICA	NUOVO
S2g	ZQ07S013	Padriciano	area museo ex Campo Profughi	Padriciano	13635,65	0	scala urbana	non realizzato	PUBBLICA	NUOVO
S2g	ZQ15bS09	P rt Vecchi	T re dell'acqua	P rt Vecchi	45,90	0	scala urbana	n n realizzat	PUBBLICA	NUOVO
S2g	ZQ02S016	Prosecco	cimitero di Guerra Austro-Ungarico 1915/18	località Prosecco	3873,94	0	città capoluogo	realizzato	PRIVATA	CONFERMATO
S2g	ZQ17S045	Città Vecchia	museo ebraico C. e V. Wagner	via del Monte 5	234,52	0	città capoluogo	realizzato	PRIVATA	NUOVO
S2g	ZQ30S013	Servola	museo etnografico	via del Pane 52	59,53	0	scala urbana	realizzato	PRIVATA	NUOVO
S2g	ZQ10S07	Gretta	faro della Vittoria	strada del Friuli 141	12915,10	0	città capoluogo	realizzato	PUBBLICA	CONFERMATO
S2g	ZQ20aS016	Guardiella Inferiore	museo dell'Antartide	via Edoardo Weiss 21	692,14	0	scala urbana	realizzato	PUBBLICA	CONFERMATO
S2g	ZQ09S023	Barcola	ex scuderie del Castello di Miramare	viale Miramare 345	2996,26	0	città capoluogo	realizzato	PUBBLICA	CONFERMATO
S2g	ZQ17S046	Città Vecchia	Area adiacente al teatro Romano	via del Teatro Romano	424,41	0	città capoluogo	realizzato	PUBBLICA	CONFERMATO
S2g	ZQ17S035	Città Vecchia	Antiquarium di via Donota	via di Donota 14	367,31	0	città capoluogo	realizzato	PUBBLICA	CONFERMATO
S2g	ZQ17S038	Città Vecchia	civico museo del Castello	piazza della Cattedrale 3	13770,45	0	città capoluogo	realizzato	PUBBLICA	CONFERMATO
S2g	ZQ17S065	Città Vecchia	Monumento ai Caduti - zona archeolgica	piazza della Cattedrale	7769,05	0	scala urbana	realizzato	PUBBLICA	CONFERMATO
S2g	ZQ22S04	Boschetto	Orto Botanico comunale	via Carlo de Marchesetti 2	1389,72	0	scala urbana	realizzato	PUBBLICA	CONFERMATO
S2g	ZQ30S014	Servola	museo del Presepio e modellismo ferroviario	via dei Giardini 16	2161,24	0	scala urbana	realizzato	PUBBLICA	CONFERMATO
S2g	ZQ17S036	Città Vecchia	museo d'arte Orientale	via San Sebastiano 1	245,64	0	città capoluogo	realizzato	PUBBLICA	CONFERMATO
S2g	ZQ25S09	Rozzol	museo di guerra per la pace D. de Henriquez	via Cumano 22-24	22735,46	0	città capoluogo	realizzato	PUBBLICA	CONFERMATO
S2g	ZQ20aS013	Guardiella Inferiore	ex inceneritore dell'ex OPP	comprensorio ex O.P.P.	421,30	0	scala urbana	realizzato	PUBBLICA	CONFERMATO
S2g	ZQ09S021	Barcola	museo del Castello di Miramare	viale Miramare 349	2891,56	0	città capoluogo	realizzato	PUBBLICA	CONFERMATO
S2g	ZQ17S037	Città Vecchia	civico museo Revoltella	via Amando Diaz 27	1697,52	0	scala urbana	realizzato	PUBBLICA	CONFERMATO
S2g	ZQ17S039	Città Vecchia	civico museo della Civiltà Istriana Fiumana Dalmata	via Torino 8	795,14	0	città capoluogo	realizzato	PUBBLICA	CONFERMATO
S2g	ZQ17S041	Città Vecchia	civico museo Sartorio	largo Papa Giovanni XXIII 5	5646,74	0	scala urbana	realizzato	PUBBLICA	CONFERMATO
S2g	ZQ15aS016	Barriera Nuova	museo del Risorgimento	via XXIV Maggio 4	844,92	0	città capoluogo	realizzato	PUBBLICA	CONFERMATO
S2g	ZQ17S043	Città Vecchia	Museo Ferroviario e piazza coperta	via Giulio Cesare	5930,81	0	scala urbana	realizzato	PUBBLICA	CONFERMATO
S2g	ZQ17S042	Città Vecchia	Acquario	Molo Pescheria	552,78	0	città capoluogo	realizzato	PUBBLICA	CONFERMATO
S2g	ZQ24S06	Melara	Spazio espositivo di Villa Revoltella	via Carlo de Marchesetti 37	327,04	0	scala urbana	realizzato	PUBBLICA	CONFERMATO
S2g	ZQ16S025	Borgo Teresiano	civico museo di storia patria Morpurgo de Nilma	via Matteo Renato Imbriani 5	762,14	0	città capoluogo	realizzato	PUBBLICA	CONFERMATO
S2g	ZQ17S044	Città Vecchia	teatro Romano	via del Teatro Romano	3128,30	0	città capoluogo	realizzato	PUBBLICA	CONFERMATO
S2g	ZQ17S040	Città Vecchia	civico museo Storia ed Arte - Orto Lapidario	via della Cattedrale 15	9705,35	0	città capoluogo	realizzato	PUBBLICA	CONFERMATO

ZONE PER SERVIZI ED ATTREZZATURE COLLETTIVE
S2 - Attrezzature per il culto, la vita associativa e la cultura

SERVIZIO	CODICE id.	QUARTIERE	DESCRIZIONE	INDIRIZZO	SUPERFICIE	STANDARD	LIVELLO SERVIZIO	STATO	PROPRIETA'	CONFR.VAR.66
S2g	ZQ32bS023	Valmaura	monumento nazionale Risiera di San Sabba	via Ratto della Pileria	5897,78	0	città capoluogo	realizzato	PUBBLICA	CONFERMATO
S2g	ZQ10S035	Gretta	Ex Centrale elettrica	Porto Vecchio	1277,00	0	città capoluogo	realizzato	PUBBLICA	NUOVO
S2g	ZQ10S034	Gretta	Ex Centrale idrodinamica	Porto Vecchio	2130,00	0	città capoluogo	realizzato	PUBBLICA	NUOVO
S2g	ZQ15bS021	Porto vecchio	Ex magazzino 26	Porto Vecchio	30172,00	0	città capoluogo	realizzato	PUBBLICA	NUOVO
S2g	ZQ16S026	Borgo Teresiano	Palazzo Gopcevic - sale espositive	via Gioacchino Rossini 4	875,64	0	città capoluogo	realizzato	PUBBLICA	NUOVO

	TOTALI	S2a	S2b	S2c	S2d	S2e	S2f	S2g
Servizi previsti dalla variante (MQ)	1.511.821	360.597	904.380	31.259	10.609	24.965	13.762	166.249
Servizi previsti dalla variante, computabili ai fini dello STANDARD (MQ)	1.310.721	360.597	908.256	31.259	10.609	0	0	0

ZONE PER SERVIZI ED ATTREZZATURE COLLETTIVE
S3 - Attrezzature per l'istruzione

SERVIZIO	CODICE id.	QUARTIERE	DESCRIZIONE	INDIRIZZO	SUPERFICIE	STANDARD	LIVELLO SERVIZIO	STATO	PROPRIETA'	CONFR.VAR.66
S3a	ZQ12S08	Roiano sud	asilo nido	via dei Moreri 2	8309,31	2	scala residenza	non realizzato	PUBBLICA	CONFERMATO
S3a	ZQ27aS013	Chiarbola Superiore	San Giuseppe	via dell'Istria 61	656,74	2	scala residenza	realizzato	PRIVATA	CONFERMATO
S3a	ZQ14cS014	Cologna sud	Collegio Dimesse	pendice dello Scoglietto 7	2311,41	2	scala residenza	realizzato	PRIVATA	CONFERMATO
S3a	ZQ19aS08	Ospedale Maggiore	scuola dell'infanzia Sacro Cuore	via Tommaso Grossi 8	1203,44	2	scala residenza	realizzato	PRIVATA	CONFERMATO
S3a	ZQ12S09	Roiano sud	European School	via Ovidio 49	5531,02	2	scala residenza	realizzato	PRIVATA	CONFERMATO
S3a	ZQ23S014	Chiadino	scuola materna comunale slovena	via della Ginnastica 72	1038,90	2	scala residenza	realizzato	PRIVATA	CONFERMATO
S3a	ZQ12S07	Roiano sud	Cuccioli di Villa Geiringer	via Ovidio 49	5529,14	2	scala residenza	realizzato	PRIVATA	CONFERMATO
S3a	ZQ23S013	Chiadino	Ancelle della Carità	via della Ginnastica 79	528,91	2	scala residenza	realizzato	PRIVATA	CONFERMATO
S3a	ZQ09S025	Barcola	istituto Sacro Cuore	via del Cerreto 2	3592,99	2	scala residenza	realizzato	PRIVATA	CONFERMATO
S3a	ZQ15aS018	Barriera Nuova	Beata Vergine	via di Scorcola 7	1449,34	2	scala residenza	realizzato	PRIVATA	NUOVO
S3a	ZQ19cS05	Ippodromo	Maddalena di Canossa	via Domenico Rossetti 66	1528,03	2	scala residenza	realizzato	PRIVATA	NUOVO
S3a	ZQ14aS07	Scorcola	Casa dei bambini San Giusto	via Monte San Gabriele 34	322,98	2	scala residenza	realizzato	PRIVATA	NUOVO
S3a	ZQ17S049	Città Vecchia	Marco Tedeschi	via del Monte 3	109,76	2	scala residenza	realizzato	PRIVATA	NUOVO
S3a	ZQ03S046	Opicina	Marcello Fraulini "B"	largo San Tommaso 17	2037,19	2	scala residenza	realizzato	PUBBLICA	CONFERMATO
S3a	ZQ02S018	Prosecco	di Prosecco	località Prosecco 185	2731,91	2	scala residenza	realizzato	PUBBLICA	CONFERMATO
S3a	ZQ32bS025	Valmaura	Azzurra	via Giacomo Puccini 63	2418,04	2	scala residenza	realizzato	PUBBLICA	CONFERMATO
S3a	ZQ14cS016	Cologna sud	Ferrante Aporti	pendice dello Scoglietto 20	900,19	2	scala residenza	realizzato	PUBBLICA	CONFERMATO
S3a	ZQ32bS024	Valmaura	Acquerello	via Giacomo Puccini 46	3073,65	2	scala residenza	realizzato	PUBBLICA	CONFERMATO
S3a	ZQ29aS04	Cimiteri non cattolici	Pollitzer	via dell'Istria 170	3351,78	2	scala residenza	realizzato	PUBBLICA	CONFERMATO
S3a	ZQ20cS05	Sottolongera	Il Giardino dei Sogni	via Eugenio Boegan 5	1527,52	2	scala residenza	realizzato	PUBBLICA	CONFERMATO
S3a	ZQ23S012	Chiadino	Mille Bimbi	via dei Mille 6	3467,91	2	scala residenza	realizzato	PUBBLICA	CONFERMATO
S3a	ZQ20bS05	Guardiella Superiore	ex uffici comunali	via delle Docce 15	6580,90	2	scala residenza	realizzato	PUBBLICA	CONFERMATO
S3a	ZQ20bS06	Guardiella Superiore	Nuvola Olga - Nuvola Olga sez. slovena	via alle Cave 4	3066,88	2	scala residenza	realizzato	PUBBLICA	CONFERMATO
S3a	ZQ28S014	Chiarbola Inferiore	Don Dario Chavien	via Italo Svevo 21/I	2963,37	2	scala residenza	realizzato	PUBBLICA	CONFERMATO
S3a	ZQ24S07	Melara	di via Carlo Forlanini	via Carlo Forlanini 30	5689,04	2	scala residenza	realizzato	PUBBLICA	CONFERMATO
S3a	ZQ27aS014	Chiarbola Superiore	Stella Marina	via Ponziana 1	2392,40	2	scala residenza	realizzato	PUBBLICA	CONFERMATO
S3a	ZQ23S011	Chiadino	Elmer	via Carlo Archi 4	675,01	2	scala residenza	realizzato	PUBBLICA	CONFERMATO
S3a	ZQ32aS013	Poggi Sant'Anna	Jean Piaget	via Giuseppe Pagano 8	3006,83	2	scala residenza	realizzato	PUBBLICA	CONFERMATO
S3a	ZQ26S016	San Giacomo	Rena Nuova	via degli Antenorei 14	728,23	2	scala residenza	realizzato	PUBBLICA	CONFERMATO
S3a	ZQ31S015	Santa Maria Maddalena Inferiore	di Altura	via Monte Peralba 19	2731,87	2	scala residenza	realizzato	PUBBLICA	CONFERMATO
S3a	ZQ18S014	San Vito	Primi Voli	via Terenzio Mamiani 2	2272,95	2	scala residenza	realizzato	PUBBLICA	CONFERMATO
S3a	ZQ14cS015	Cologna sud	Luigi Mauro	via dei Cuniculi 8	1145,07	2	scala residenza	realizzato	PUBBLICA	CONFERMATO
S3a	ZQ30S015	Servola	scuola dell'infanzia Ivan Grbec	salita Ezio De Marchi 8	727,83	2	scala residenza	realizzato	PUBBLICA	CONFERMATO
S3a	ZQ17S047	Città Vecchia	di via Colonna	via Colonna 1	1012,13	2	scala residenza	realizzato	PUBBLICA	CONFERMATO
S3a	ZQ01S016	Santa Croce	Just Kosuta	località Santa Croce 442	1376,58	2	scala residenza	realizzato	PUBBLICA	CONFERMATO
S3a	ZQ01S015	Santa Croce	Santa Croce	località Santa Croce 442	4100,03	2	scala residenza	realizzato	PUBBLICA	CONFERMATO
S3a	ZQ23S015	Chiadino	Giochi delle stelle	via Carlo Archi 2	1720,86	2	scala residenza	realizzato	PUBBLICA	CONFERMATO
S3a	ZQ32bS027	Valmaura	Munari	via Riccardo Zandonai 4	7615,54	2	scala residenza	realizzato	PUBBLICA	CONFERMATO
S3a	ZQ03S043	Opicina	Marcello Fraulini "A"	via San Mauro 14	5580,07	2	scala residenza	realizzato	PUBBLICA	CONFERMATO
S3a	ZQ11S03	Roiano nord	Tomizza	via Commerciale 164	2328,13	2	scala residenza	realizzato	PUBBLICA	CONFERMATO
S3a	ZQ33S013	Borgo San Sergio	La Capriola	via Eugenio Curiel 10	5256,98	2	scala residenza	realizzato	PUBBLICA	CONFERMATO
S3a	ZQ19cS06	Ippodromo	Cuccioli	via Vittorino da Feltre 8	405,73	2	scala residenza	realizzato	PUBBLICA	CONFERMATO
S3a	ZQ31S014	Santa Maria Maddalena Inferiore	Bosco Magico	strada di Fiume 513	1434,65	2	scala residenza	realizzato	PUBBLICA	CONFERMATO
S3a	ZQ21S04	Longera	di Longera	strada per Longera 240	1052,13	2	scala residenza	realizzato	PUBBLICA	CONFERMATO
S3a	ZQ04S03	Banne	Silvio Rutteri	via di Basovizza 60	9040,37	2	scala residenza	realizzato	PUBBLICA	CONFERMATO
S3a	ZQ03S045	Opicina	Don Edoardo Marzari e Andrej Cok	piazzale Monte Re 2	1824,13	2	scala residenza	realizzato	PUBBLICA	CONFERMATO
S3a	ZQ19bS07	Piazza Perugino	La Barchetta	via Alessandro Manzoni 10	911,12	2	scala residenza	realizzato	PUBBLICA	CONFERMATO
S3a	ZQ11S04	Roiano nord	Tomizza	via Commerciale 164	5561,12	2	scala residenza	realizzato	PUBBLICA	CONFERMATO
S3a	ZQ33S014	Borgo San Sergio	Colibri	via Eugenio Curiel 2	2712,57	2	scala residenza	realizzato	PUBBLICA	CONFERMATO
S3a	ZQ10S09	Gretta	Sorelle Agazzi	vicolo San Fortunato 1	1161,90	2	scala residenza	realizzato	PUBBLICA	CONFERMATO
S3a	ZQ25S010	Rozzol	Casetta Incantata	strada di Rozzol 61/I	5395,18	2	scala residenza	realizzato	PUBBLICA	CONFERMATO

ZONE PER SERVIZI ED ATTREZZATURE COLLETTIVE
S3 - Attrezzature per l'istruzione

SERVIZIO	CODICE id.	QUARTIERE	DESCRIZIONE	INDIRIZZO	SUPERFICIE	STANDARD	LIVELLO SERVIZIO	STATO	PROPRIETA'	CONFR.VAR.66
S3a	ZQ10S08	Gretta	Delfino Blu e Delfino Blu sez. slovena	salita di Gretta 34/4	7260,88	2	scala residenza	realizzato	PUBBLICA	CONFERMATO
S3a	ZQ03S044	Opicina	Frutti di Bosco	via Pineta 1	2935,81	2	scala residenza	realizzato	PUBBLICA	CONFERMATO
S3a	ZQ09S024	Barcola	di Vallicula - di Vallicula sez. slovena	via di Vallicula 11	806,52	2	scala residenza	realizzato	PUBBLICA	CONFERMATO
S3a	ZQ05S08	Trebiciano	Elvira Kralj	località Trebiciano 30	1372,84	2	scala residenza	realizzato	PUBBLICA	CONFERMATO
S3a	ZQ12S010	Roiano sud	Isola dei Tesori	vicolo delle Rose 1	1978,33	2	scala residenza	realizzato	PUBBLICA	CONFERMATO
S3a	ZQ19aS010	Ospedale Maggiore	scuola dell'infanzia Pallini	via dei Pallini 2	1275,93	2	scala residenza	realizzato	PUBBLICA	CONFERMATO
S3a	ZQ02S017	Prosecco	Silvestri	borgo San Nazario 73	3210,55	2	scala residenza	realizzato	PUBBLICA	CONFERMATO
S3a	ZQ19aS09	Ospedale Maggiore	Il tempo magico	via Giorgio Vasari 23	1662,35	2	scala residenza	realizzato	PUBBLICA	CONFERMATO
S3a	ZQ32bS026	Valmaura	Arcobaleno	via Arcangelo Corelli 1 - 3	3266,33	2	scala residenza	realizzato	PUBBLICA	CONFERMATO
S3a	ZQ19bS06	Piazza Perugino	La Scuola del Sole	via Alessandro Manzoni 14	1206,97	2	scala residenza	realizzato	PUBBLICA	CONFERMATO
S3a	ZQ15aS019	Barriera Nuova	scuola matema statale	via Giotto 8	1052,55	2	scala residenza	realizzato	PUBBLICA	CONFERMATO
S3a	ZQ26S014	San Giacomo	di San Giacomo	via Luigi Frausin 12	285,68	2	scala residenza	realizzato	PUBBLICA	CONFERMATO
S3a	ZQ26S015	San Giacomo	Semi di mela - Semi di mela sez. slovena	via Paolo Veronese 14	2089,46	2	scala residenza	realizzato	PUBBLICA	CONFERMATO
S3a	ZQ08S012	Basovizza	Ublad Vrabec	via Igo Gruden 34	2494,13	2	scala residenza	realizzato	PUBBLICA	CONFERMATO
S3a	ZQ18S017	San Vito	Duca d'Aosta	via Pasquale Besenghi 13	668,44	2	scala residenza	realizzato	PUBBLICA	CONFERMATO
S3a	ZQ15aS017	Barriera Nuova	Ruggero Manna	via Sant'Anastasio 13	841,40	2	scala residenza	realizzato	PUBBLICA	CONFERMATO
S3a	ZQ27bS07	Campanelle	Sergio Laghi	strada di Fiume 155	3397,31	2	scala residenza	realizzato	PUBBLICA	CONFERMATO
S3a	ZQ17S048	Città Vecchia	Tutti i bimbi	via di Caboro 2	910,52	2	scala residenza	realizzato	PUBBLICA	CONFERMATO
S3a	ZQ30S016	Servola	Borgo felice	via del Pane Bianco 14	1620,98	2	scala residenza	realizzato	PUBBLICA	CONFERMATO
S3a	ZQ18S016	San Vito	Luna Allegra	via Tigor 24	3208,75	2	scala residenza	realizzato	PUBBLICA	CONFERMATO
S3a	ZQ14cS013	Cologna sud	Zuccherò filato	vicolo dell'Edera 1	771,75	2	scala residenza	realizzato	PUBBLICA	NUOVO
S3a	ZQ17S046	Città Vecchia	Tor Cucherna	via Tigor 24	678,55	2	scala residenza	realizzato	PUBBLICA	NUOVO
S3b	ZQ23S017	Chiadino	Ancelle della Carità	via della Ginnastica 79	1708,24	2	scala residenza	realizzato	PRIVATA	CONFERMATO
S3b	ZQ14cS017	Cologna sud	Collegio Dimesse	pendice dello Scoglietto 7	2352,81	2	scala residenza	realizzato	PRIVATA	CONFERMATO
S3b	ZQ12S011	Roiano sud	European School	via Ovidio 49	4339,77	2	scala residenza	realizzato	PRIVATA	CONFERMATO
S3b	ZQ17S051	Città Vecchia	l. S. Morpurgo	via del Monte 3	94,66	2	scala residenza	realizzato	PRIVATA	NUOVO
S3b	ZQ14aS09	Scorcola	Montessori San Giusto	via Monte San Gabriele 34	289,01	2	scala residenza	realizzato	PRIVATA	NUOVO
S3b	ZQ15aS021	Barriera Nuova	Beata Vergine	via di Scorcola 7	2088,83	2	scala residenza	realizzato	PRIVATA	NUOVO
S3b	ZQ23S018	Chiadino	Collodi	via San Pasquale 95	5731,46	2	scala residenza	realizzato	PUBBLICA	CONFERMATO
S3b	ZQ03S048	Opicina	Lona	via San Mauro 14	6298,83	2	scala residenza	realizzato	PUBBLICA	CONFERMATO
S3b	ZQ30S018	Servola	Biagio Marin	via Marco Praga 6	5386,11	2	scala residenza	realizzato	PUBBLICA	CONFERMATO
S3b	ZQ23S016	Chiadino	Aldo Padoa	via Carlo Archi 4	2235,93	2	scala residenza	realizzato	PUBBLICA	CONFERMATO
S3b	ZQ08S013	Basovizza	Primoz - Trubar	via Igo Gruden 19	1396,45	2	scala residenza	realizzato	PUBBLICA	CONFERMATO
S3b	ZQ15aS020	Barriera Nuova	Ruggero Manna	via Ruggero Manna 5	1306,75	2	scala residenza	realizzato	PUBBLICA	CONFERMATO
S3b	ZQ29bS06	Cimiteri	Gregoric - Stepanic	via Fianona 1	1376,32	2	scala residenza	realizzato	PUBBLICA	CONFERMATO
S3b	ZQ14cS020	Cologna sud	Suvic - succursale	via Pietro Kandler 10	1216,16	2	scala residenza	realizzato	PUBBLICA	CONFERMATO
S3b	ZQ17S050	Città Vecchia	Nazario Sauro	via Tigor 3	320,74	2	scala residenza	realizzato	PUBBLICA	CONFERMATO
S3b	ZQ27bS08	Campanelle	Sergio Laghi	strada di Fiume 155	2519,75	2	scala residenza	realizzato	PUBBLICA	CONFERMATO
S3b	ZQ26S017	San Giacomo	Slataper	via della Bastia 2	2933,49	2	scala residenza	realizzato	PUBBLICA	CONFERMATO
S3b	ZQ11S06	Roiano nord	Longo	via Commerciale 162	373,60	2	scala residenza	realizzato	PUBBLICA	CONFERMATO
S3b	ZQ20cS06	Sottolongera	Fabio Filzi e Attilio Grego	strada di Guardiella 9	3523,83	2	scala residenza	realizzato	PUBBLICA	CONFERMATO
S3b	ZQ04S04	Banne	Julius Kugy	via di Basovizza 60	3948,05	2	scala residenza	realizzato	PUBBLICA	CONFERMATO
S3b	ZQ33S015	Borgo San Sergio	Visintini	via Laura e Silvano Petracco 10	15853,69	2	scala residenza	realizzato	PUBBLICA	CONFERMATO
S3b	ZQ14cS019	Cologna sud	Luigi Mauro	via dei Cuniculi 8	3944,91	2	scala residenza	realizzato	PUBBLICA	CONFERMATO
S3b	ZQ14cS018	Cologna sud	Luigi Mauro - palestra	via dei Cuniculi 8	2058,87	2	scala residenza	realizzato	PUBBLICA	CONFERMATO
S3b	ZQ26S018	San Giacomo	Josip Ribicic	via Luigi Frausin 12	302,69	2	scala residenza	realizzato	PUBBLICA	CONFERMATO
S3b	ZQ19cS07	Ippodromo	U. Gaspardis e Sirok	via Casimiro Donadoni 28	1964,98	2	scala residenza	realizzato	PUBBLICA	CONFERMATO
S3b	ZQ32aS014	Poggi Sant'Anna	Gianni Rodari	via Giuseppe Pagano 5	2492,17	2	scala residenza	realizzato	PUBBLICA	CONFERMATO
S3b	ZQ24S08	Melara	Sandro Pertini	via Carlo Forlanini 30	7668,57	2	scala residenza	realizzato	PUBBLICA	CONFERMATO
S3b	ZQ19aS011	Ospedale Maggiore	A. Pittoni	via Giorgio Vasari 23	1593,73	2	scala residenza	realizzato	PUBBLICA	CONFERMATO
S3b	ZQ26S019	San Giacomo	Duca d'Aosta	via Amerigo Vespucci 2	3646,72	2	scala residenza	realizzato	PUBBLICA	CONFERMATO

ZONE PER SERVIZI ED ATTREZZATURE COLLETTIVE
S3 - Attrezzature per l'istruzione

SERVIZIO	CODICE id.	QUARTIERE	DESCRIZIONE	INDIRIZZO	SUPERFICIE	STANDARD	LIVELLO SERVIZIO	STATO	PROPRIETA'	CONFR.VAR.66
S3b	ZQ18S018	San Vito	Morpurgo	scala Campi Elisi 4	12195,70	2	scala residenza	realizzato	PUBBLICA	CONFERMATO
S3b	ZQ32bS028	Valmaura	Domenico Rossetti	via Riccardo Zandonai 4	5185,54	2	scala residenza	realizzato	PUBBLICA	CONFERMATO
S3b	ZQ30S017	Servola	scuola primaria Ezio De Marchi	salita Ezio De Marchi 8	676,91	2	scala residenza	realizzato	PUBBLICA	CONFERMATO
S3b	ZQ28S016	Chiarbola Inferiore	Lovisato	via Italo Svevo 15	2446,28	2	scala residenza	realizzato	PUBBLICA	CONFERMATO
S3b	ZQ05S09	Trebiciano	Pinco Tomasic	località Trebiciano 33	1234,41	2	scala residenza	realizzato	PUBBLICA	CONFERMATO
S3b	ZQ28S015	Chiarbola Inferiore	San Giusto Martire	via Giangiorgio Trissino 12	7306,18	2	scala residenza	realizzato	PUBBLICA	CONFERMATO
S3b	ZQ06S05	Gropada	Destovnik Kajuki	località Gropada 92	3035,04	1	scala residenza	realizzato	PUBBLICA	CONFERMATO
S3b	ZQ01S018	Santa Croce	Santa Croce	località Santa Croce 442	3505,23	2	scala residenza	realizzato	PUBBLICA	CONFERMATO
S3b	ZQ20bS07	Guardiella Superiore	Zupancic	via del Caravaggio 4	1810,80	2	scala residenza	realizzato	PUBBLICA	CONFERMATO
S3b	ZQ25S011	Rozzol	Virgilio Giotti	strada di Rozzol 61/2	4416,06	2	scala residenza	realizzato	PUBBLICA	CONFERMATO
S3b	ZQ09S026	Barcola	Battistig Finzgar	via del Cerreto 19	1520,56	2	scala residenza	realizzato	PUBBLICA	CONFERMATO
S3b	ZQ12S012	Roiano sud	Emo Tarabocchia	via dei Giacinti 7	1118,72	2	scala residenza	realizzato	PUBBLICA	CONFERMATO
S3b	ZQ02S019	Prosecco	August Cernigoj	località Prosecco 177	1701,25	2	scala residenza	realizzato	PUBBLICA	CONFERMATO
S3b	ZQ21S05	Longera	F. Milcinski	via Carlo de Marchesetti 16	978,50	2	scala residenza	realizzato	PUBBLICA	CONFERMATO
S3b	ZQ15aS022	Barriera Nuova	Dardi	via Giotto	1046,58	2	scala residenza	realizzato	PUBBLICA	CONFERMATO
S3b	ZQ03S047	Opicina	Attilio Degrassi e France Bevk	piazzale Monte Re 2	4453,96	2	scala residenza	realizzato	PUBBLICA	CONFERMATO
S3b	ZQ32bS029	Valmaura	Gabriele Foschiatti	via Bernardo Benussi 15	7748,31	2	scala residenza	realizzato	PUBBLICA	CONFERMATO
S3b	ZQ10S010	Gretta	Umberto Saba	salita di Gretta 34/2	6942,06	2	scala residenza	realizzato	PUBBLICA	CONFERMATO
S3b	ZQ01S017	Santa Croce	Albert Sirk	località Santa Croce 217	1023,86	2	scala residenza	realizzato	PUBBLICA	CONFERMATO
S3b	ZQ11S05	Roiano nord	Longo	via Commerciale 162	15856,13	2	scala residenza	realizzato	PUBBLICA	CONFERMATO
S3b	ZQ02S020	Prosecco	Felice Venezian	località Prosecco 595	3648,16	2	scala residenza	realizzato	PUBBLICA	CONFERMATO
S3b	ZQ31S016	Santa Maria Maddalena Inferiore	Don Luigi Milani	via delle Alpi Giulie 23	6669,41	2	scala residenza	realizzato	PUBBLICA	CONFERMATO
S3c	ZQ12S014	Roiano sud	European School	via Ovidio 49	2988,18	2	scala residenza	realizzato	PRIVATA	CONFERMATO
S3c	ZQ01S019	Santa Croce	Levstick	località Santa Croce 354	4755,10	1	scala residenza	realizzato	PUBBLICA	CONFERMATO
S3c	ZQ04S05	Banne	Muzio de Tommasini - succursale	via di Basovizza 60	8342,10	2	scala residenza	realizzato	PUBBLICA	CONFERMATO
S3c	ZQ20bS08	Guardiella Superiore	Santi Cirillo e Metodio	via del Caravaggio 4	1520,13	2	scala residenza	realizzato	PUBBLICA	CONFERMATO
S3c	ZQ03S049	Opicina	de Tommasini e Srecko Kosovel	via di Basovizza 5 e 7	7113,18	2	scala residenza	realizzato	PUBBLICA	CONFERMATO
S3c	ZQ18S019	San Vito	Lionello Stock	via Gian Rinaldo Carli 1	7466,63	2	scala residenza	realizzato	PUBBLICA	CONFERMATO
S3c	ZQ15aS025	Barriera Nuova	Divisione Julia	viale XX Settembre 26	1531,23	2	scala residenza	realizzato	PUBBLICA	CONFERMATO
S3c	ZQ26S020	San Giacomo	Cankar	via Luigi Frausin 12	202,40	2	scala residenza	realizzato	PUBBLICA	CONFERMATO
S3c	ZQ33S016	Borgo San Sergio	Giuseppe Roli	via Sergio Forti 15	10917,64	2	scala residenza	realizzato	PUBBLICA	CONFERMATO
S3c	ZQ18S020	San Vito	Comunità educante	via Pasquale Besenghi 16	3855,07	2	scala residenza	realizzato	PUBBLICA	CONFERMATO
S3c	ZQ10S011	Gretta	Pietro Addobbati	salita di Gretta 34/5	4698,52	2	scala residenza	realizzato	PUBBLICA	CONFERMATO
S3c	ZQ15aS024	Barriera Nuova	Corsi	via Sant'Anastasio 15	1193,40	2	scala residenza	realizzato	PUBBLICA	CONFERMATO
S3c	ZQ15aS023	Barriera Nuova	Dante Alighieri	via Giustiniano 7	1512,98	2	scala residenza	realizzato	PUBBLICA	CONFERMATO
S3c	ZQ12S013	Roiano sud	G. Brunner	via delle Ginestre 1	1360,45	2	scala residenza	realizzato	PUBBLICA	CONFERMATO
S3c	ZQ31S018	Santa Maria Maddalena Inferiore	di Altura - succursale	via delle Alpi Giulie 23	4222,16	2	scala residenza	realizzato	PUBBLICA	CONFERMATO
S3c	ZQ18S021	San Vito	Italo Svevo	via Italo Svevo 15	2961,10	2	scala residenza	realizzato	PUBBLICA	CONFERMATO
S3c	ZQ20aS017	Guardiella Inferiore	Codermaz	via Pindemonte 11	3640,55	2	scala residenza	realizzato	PUBBLICA	CONFERMATO
S3c	ZQ32bS030	Valmaura	Giuseppe Caprin	salita di Zugnano 5	7246,83	2	scala residenza	realizzato	PUBBLICA	CONFERMATO
S3c	ZQ02S021	Prosecco	Levstick	località Prosecco 595	3110,53	2	scala residenza	realizzato	PUBBLICA	CONFERMATO
S3c	ZQ31S017	Santa Maria Maddalena Inferiore	di Cattinara - succursale	strada di Fiume 511	1416,31	2	scala residenza	realizzato	PUBBLICA	CONFERMATO
S3c	ZQ25S012	Rozzol	Stuparich	strada di Rozzol 61	2928,49	2	scala residenza	realizzato	PUBBLICA	CONFERMATO
S3c	ZQ19aS012	Ospedale Maggiore	F.lli Fonda Savio - Alessandro Manzoni	via Giovanni Pascoli 14	3402,50	2	scala residenza	realizzato	PUBBLICA	CONFERMATO
S3c	ZQ24S09	Melara	Francesco Rismondo	via Carlo Forlanini 32	5170,99	2	scala residenza	realizzato	PUBBLICA	CONFERMATO
S3c	ZQ27aS015	Chiarbola Superiore	Bergamas	via dell'Istria 45	8066,91	2	scala residenza	realizzato	PUBBLICA	CONFERMATO
S3d	ZQ03S0111	Opicina	opera Villaggio del Fanciullo-S3d	via di Conconello 16	15800,07	0	scala urbana	non realizzato	PRIVATA	CONFERMATO
S3d	ZQ20aS024	Guardiella Inferiore	ex Ospedale Lungodegenti (Palazzo Ralli)	via Paolo De Ralli 2	3235,04	0	scala urbana	non realizzato	PUBBLICA	CONFERMATO
S3d	ZQ08S014	Basovizza	scuola internazionale Basovizza	Basovizza	12636,30	0	scala urbana	non realizzato	PUBBLICA	CONFERMATO
S3d	ZQ09S027	Barcola	EX SCUOLA GIOVANNI XXIII	Via Beirut	150,05	0	città capoluogo	non realizzato	PUBBLICA	CONFERMATO
S3d	ZQ27aS016	Chiarbola Superiore	università degli Studi di Trieste	via Bartolomeo d'Alviano 15/1	1518,76	0	scala urbana	realizzato	PRIVATA	CONFERMATO

ZONE PER SERVIZI ED ATTREZZATURE COLLETTIVE
S3 - Attrezzature per l'istruzione

SERVIZIO	CODICE id.	QUARTIERE	DESCRIZIONE	INDIRIZZO	SUPERFICIE	STANDARD	LIVELLO SERVIZIO	STATO	PROPRIETA'	CONFR.VAR.66
S3d	ZQ03S050	Opicina	opera Villaggio del Fanciullo-3d	via di Conconello 16	9533,06	0	scala urbana	realizzato	PRIVATA	CONFERMATO
S3d	ZQ19bS09	Piazza Perugino	Nautico - Tommaso di Savoia Duca di Genova - succ.	via Pio Riego Gambini 1	435,87	0	scala urbana	realizzato	PUBBLICA	CONFERMATO
S3d	ZQ14bS07	Cologna nord	università degli Studi di Trieste	piazzale Europa 1	100919,51	0	città capoluogo	realizzato	PUBBLICA	CONFERMATO
S3d	ZQ14bS06	Cologna nord	università degli Studi di Trieste	piazzale Europa 1	6315,58	0	città capoluogo	realizzato	PUBBLICA	CONFERMATO
S3d	ZQ15aS029	Barriera Nuova	Grazia Deledda	via Francesco Rismondo 8-10	1187,77	0	scala urbana	realizzato	PUBBLICA	CONFERMATO
S3d	ZQ15aS026	Barriera Nuova	edificio università	via Gaspare Gozzi 5	1455,05	0	scala urbana	realizzato	PUBBLICA	CONFERMATO
S3d	ZQ17S056	Città Vecchia	università degli Studi di Trieste	via del Lazzaretto Vecchio 6 e 8	1832,72	0	città capoluogo	realizzato	PUBBLICA	CONFERMATO
S3d	ZQ20aS052	Guardiella Inferiore	Dipartimento di Scienze della Vita (DSV) e biblioteca	via Edoardo Weiss 21	2051,40	0	scala urbana	realizzato	PUBBLICA	CONFERMATO
S3d	ZQ26S022	San Giacomo	Leonardo Da Vinci	via Paolo Veronese 3	8957,87	0	scala urbana	realizzato	PUBBLICA	CONFERMATO
S3d	ZQ14aS010	Scorcola	Alessandro Volta	via Monte Grappa 1	23228,48	0	scala urbana	realizzato	PUBBLICA	CONFERMATO
S3d	ZQ18S023	San Vito	Seminario Diocesano	via Pasquale Besenghi 16	4811,56	0	scala urbana	realizzato	PUBBLICA	CONFERMATO
S3d	ZQ14aS013	Scorcola	università	via Fabio Severo 40	8839,45	0	scala urbana	realizzato	PUBBLICA	CONFERMATO
S3d	ZQ18S024	San Vito	università degli Studi di Trieste	via Carlo Combi 13	965,38	0	scala urbana	realizzato	PUBBLICA	CONFERMATO
S3d	ZQ20aS021	Guardiella Inferiore	centro diurno	via Edoardo Weiss 3	1090,76	0	scala residenza	realizzato	PUBBLICA	CONFERMATO
S3d	ZQ20aS020	Guardiella Inferiore	Università degli Studi di Trieste	comprensorio ex O.P.P.	18742,36	0	scala urbana	realizzato	PUBBLICA	CONFERMATO
S3d	ZQ20aS018	Guardiella Inferiore	Università degli Studi di Trieste	comprensorio ex O.P.P.	923,74	0	scala urbana	realizzato	PUBBLICA	CONFERMATO
S3d	ZQ18S025	San Vito	Nordio	via di Calvola 2	5438,46	0	scala urbana	realizzato	PUBBLICA	CONFERMATO
S3d	ZQ19cS08	Ippodromo	Galileo Galilei	via Goffredo Mameli 4	7373,91	0	scala urbana	realizzato	PUBBLICA	CONFERMATO
S3d	ZQ17S057	Città Vecchia	Giosuè Carducci	via Madonna del Mare 11	848,27	0	scala urbana	realizzato	PUBBLICA	CONFERMATO
S3d	ZQ20bS09	Guardiella Superiore	Anton Martin Slomsek	via del Caravaggio 4	3933,93	0	scala urbana	realizzato	PUBBLICA	CONFERMATO
S3d	ZQ18S022	San Vito	Guglielmo Oberdan - succursale	via Pasquale Besenghi 13	883,63	0	scala urbana	realizzato	PUBBLICA	CONFERMATO
S3d	ZQ20cS07	Sottolungera	France Preseren e Ziga Zois	strada di Guardiella 13/1 - 13/2	2251,11	0	scala urbana	realizzato	PUBBLICA	CONFERMATO
S3d	ZQ15aS027	Barriera Nuova	Alessandro Volta - succursale e Galileo Galilei - succ.	via Cesare Battisti 27	1226,73	0	scala urbana	realizzato	PUBBLICA	CONFERMATO
S3d	ZQ14aS011	Scorcola	Max Fabiani	via Monte San Gabriele 48	8313,83	0	scala urbana	realizzato	PUBBLICA	CONFERMATO
S3d	ZQ17S054	Città Vecchia	università degli Studi di Trieste	via Elisa Baciocchi 6	321,74	0	scala urbana	realizzato	PUBBLICA	CONFERMATO
S3d	ZQ14aS012	Scorcola	Grazia Deledda - succursale	via Cesare Cantù 42	7567,92	0	scala urbana	realizzato	PUBBLICA	CONFERMATO
S3d	ZQ17S053	Città Vecchia	Gian Rinaldo Carli	via Armando Diaz 20	1228,38	0	scala urbana	realizzato	PUBBLICA	CONFERMATO
S3d	ZQ20aS023	Guardiella Inferiore	Università degli Studi di Trieste	comprensorio ex O.P.P.	11713,46	0	scala urbana	realizzato	PUBBLICA	CONFERMATO
S3d	ZQ15aS028	Barriera Nuova	Dante Alighieri	via Giustiniano 3	986,84	0	scala urbana	realizzato	PUBBLICA	CONFERMATO
S3d	ZQ20aS022	Guardiella Inferiore	Università degli Studi di Trieste	comprensorio ex O.P.P.	5255,09	0	scala urbana	realizzato	PUBBLICA	CONFERMATO
S3d	ZQ16S029	Borgo Teresiano	università degli Studi di Trieste	via Fabio Filzi 14	1567,94	0	città capoluogo	realizzato	PUBBLICA	CONFERMATO
S3d	ZQ16S028	Borgo Teresiano	Giosuè Carducci - succursale	via Guido Corsi 1	807,71	0	scala urbana	realizzato	PUBBLICA	CONFERMATO
S3d	ZQ19cS09	Ippodromo	Francesco Petrarca	via Domenico Rossetti 74	6007,23	0	scala urbana	realizzato	PUBBLICA	CONFERMATO
S3d	ZQ19bS010	Piazza Perugino	Francesco Petrarca - succursale	largo Sidney Sonnino 3	914,41	0	scala urbana	realizzato	PUBBLICA	CONFERMATO
S3d	ZQ26S021	San Giacomo	Guglielmo Oberdan	via Paolo Veronese 1	10524,68	0	scala urbana	realizzato	PUBBLICA	CONFERMATO
S3d	ZQ16S027	Borgo Teresiano	conservatorio Tartini	via Carlo Ghesa 12	2727,29	0	scala urbana	realizzato	PUBBLICA	CONFERMATO
S3d	ZQ27bS09	Campanelle	Luigi Galvani	via delle Campanelle 266	25902,74	0	scala urbana	realizzato	PUBBLICA	CONFERMATO
S3d	ZQ17S055	Città Vecchia	Tommaso di Savoia Duca di Genova - Nautico	piazza Attilio Hortis 1	1503,97	0	scala urbana	realizzato	PUBBLICA	CONFERMATO
S3d	ZQ18S027	San Vito	Vittorio Bachelet	via Pasquale Besenghi 16	6975,68	0	scala urbana	realizzato	PUBBLICA	CONFERMATO
S3d	ZQ18S026	San Vito	università degli Studi di Trieste	via Tigor 22	2306,91	0	città capoluogo	realizzato	PUBBLICA	CONFERMATO
S3d	ZQ17S058	Città Vecchia	università degli Studi di Trieste	androne Campo Marzio 10	1329,29	0	città capoluogo	realizzato	PUBBLICA	NUOVO
S3d	ZQ14cS021	Cologna sud	università degli Studi di Trieste	via Giacomo Zanella 2	406,58	0	scala urbana	realizzato	PUBBLICA	NUOVO
S3d	ZQ17S052	Città Vecchia	università degli Studi di Trieste	via Economo 4/1	902,51	0	città capoluogo	realizzato	PUBBLICA	NUOVO
S3e	ZQ23S024	Chiadino	I.R.S.I.P.	via della Ginnastica 72	762,04	0	scala urbana	realizzato	PRIVATA	CONFERMATO
S3e	ZQ27aS017	Chiarbola Superiore	E.N.A.I.P.	via dell'Istria 57	2764,87	0	scala urbana	realizzato	PRIVATA	CONFERMATO
S3e	ZQ27aS018	Chiarbola Superiore	C.I.O.F. - centro italiano opere femminili	via dell'Istria 55	4415,55	0	scala urbana	realizzato	PRIVATA	CONFERMATO
S3e	ZQ20cS08	Sottolungera	scuola di Polizia	via Damiano Chiesa 7 - 9 - 11	43109,36	0	città capoluogo	realizzato	PUBBLICA	CONFERMATO
S3e	ZQ12S015	Roiano sud	scuola di musica Glasbena Matica	via Montorsino 2	1546,75	0	scala urbana	realizzato	PUBBLICA	CONFERMATO
S3e	ZQ18S028	San Vito	I.S.M.A.R. - istituto di scienze marine	viale Romolo Gessi 2	1101,53	0	scala urbana	realizzato	PUBBLICA	CONFERMATO
S3e	ZQ22S05	Boschetto	MIB - School of management	largo Caduti di Nasyria 1	3090,49	0	città capoluogo	realizzato	PUBBLICA	CONFERMATO

ZONE PER SERVIZI ED ATTREZZATURE COLLETTIVE
S3 - Attrezzature per l'istruzione

SERVIZIO	CODICE id.	QUARTIERE	DESCRIZIONE	INDIRIZZO	SUPERFICIE	STANDARD	LIVELLO SERVIZIO	STATO	PROPRIETA'	CONFR.VAR.66
S3e	ZQ19aS013	Ospedale Maggiore	scuola di alta specializzazione I.A.L.	via Pondaes 5	1423,16	0	scala urbana	realizzato	PUBBLICA	CONFERMATO
S3e	ZQ23S019	Chiadino	I.R.S.I.P.	via della Ginnastica 72	2771,97	0	scala urbana	realizzato	PUBBLICA	CONFERMATO
					TOTALI	S3a	S3b	S3c	S3d	S3e
Servizi previsti dalla variante (MQ)					1.333.614	370.181	364.026	194.571	343.851	60.986
Servizi previsti dalla variante, computabili ai fini dello STANDARD (MQ)					928.777	370.181	364.026	194.571	0	0

ZONE PER SERVIZI ED ATTREZZATURE COLLETTIVE
S4 - Attrezzature per l'assistenza e sanità

SERVIZIO	CODICE id.	QUARTIERE	DESCRIZIONE	INDIRIZZO	SUPERFICIE	STANDARD	LIVELLO SERVIZIO	STATO	PROPRIETA'	CONFR.VAR.66
S4a	ZQ03S053	Opicina	area Opicina attiguo centro civico	via Doberdò	5023,40	2	scala residenza	non realizzato	PRIVATA	CONFERMATO
S4a	ZQ20bS017	Guardiella Superiore	Edificio servizi assistenziali	via del Caravaggio 6	1605,52	2	scala residenza	non realizzato	PUBBLICA	CONFERMATO
S4a	ZQ28S017	Chiarbola Inferiore	Casa Emmaus - comunità educante	via Italo Svevo 34	4312,98	2	scala residenza	realizzato	PRIVATA	CONFERMATO
S4a	ZQ32bS032	Valmaura	O. parr. della Beata Vergine Add. - casa del giovane	via Ugo Inchiostri 4	5642,16	2	scala residenza	realizzato	PRIVATA	CONFERMATO
S4a	ZQ12S016	Roiano sud	centro Mariano-Marjani dom	via dei Cordaroli 29	2425,37	2	scala residenza	realizzato	PRIVATA	CONFERMATO
S4a	ZQ23S020	Chiadino	Dijaski Dom - casa dello studente	via della Ginnastica 72	1483,00	2	scala urbana	realizzato	PRIVATA	CONFERMATO
S4a	ZQ27aS019	Chiarbola Superiore	complesso suore	via dell'Istria	7021,89	2	scala urbana	realizzato	PRIVATA	CONFERMATO
S4a	ZQ14aS014	Scorcola	centro sportivo Villa Ara	via Monte Cengio 2	6047,70	2	scala residenza	realizzato	PRIVATA	CONFERMATO
S4a	ZQ20bS010	Guardiella Superiore	centro sociale San Cilino oratorio Pio XII	via San Cilino 101	4275,02	2	scala residenza	realizzato	PRIVATA	CONFERMATO
S4a	ZQ26S024	San Giacomo	oratorio San Domenico	via Amerigo Vespucci 12	1398,00	2	scala residenza	realizzato	PRIVATA	CONFERMATO
S4a	ZQ11S07	Roiano nord	centro giovanile di via dei Moreri	via dei Moreri 25	1912,82	2	scala residenza	realizzato	PRIVATA	CONFERMATO
S4a	ZQ17S060	Città Vecchia	Repubblica dei Ragazzi - associazione	largo Papa Giovanni XXIII	2030,25	2	scala residenza	realizzato	PRIVATA	CONFERMATO
S4a	ZQ03S054	Opicina	opera Villaggio del Fanciullo-S4a	via di Conconello 16	34388,19	2	scala urbana	realizzato	PRIVATA	CONFERMATO
S4a	ZQ19aS014	Ospedale Maggiore	oratorio San Giuseppe	via Tommaso Grossi 4	4375,45	2	scala residenza	realizzato	PRIVATA	CONFERMATO
S4a	ZQ18S031	San Vito	Stella del Mare - casa accoglienza	via Pasquale Besenghi 27	1308,17	2	scala urbana	realizzato	PRIVATA	NUOVO
S4a	ZQ19bS011	Piazza Perugino	Casa famiglia Gesù Bambino	via Petronio 26	1004,80	2	scala urbana	realizzato	PRIVATA	NUOVO
S4a	ZQ32bS031	Valmaura	Cobolli - ricreatorio comunale	strada Vecchia dell'Istria 76	2000,11	2	scala residenza	realizzato	PUBBLICA	CONFERMATO
S4a	ZQ03S051	Opicina	Fonda Savio - ricreatorio comunale	via Doberdò 20/4	2722,24	2	scala residenza	realizzato	PUBBLICA	CONFERMATO
S4a	ZQ14cS022	Cologna sud	Nordio - ricreatorio comunale	pendice dello Scoglietto 22	2757,01	2	scala residenza	realizzato	PUBBLICA	CONFERMATO
S4a	ZQ17S059	Città Vecchia	Toti - ricreatorio comunale	via del Castello 1-3	3962,27	2	scala residenza	realizzato	PUBBLICA	CONFERMATO
S4a	ZQ15aS030	Barriera Nuova	oratorio chiesa del Sacro Cuore di Gesù	via del Ronco 5	616,42	2	scala residenza	realizzato	PUBBLICA	CONFERMATO
S4a	ZQ18S029	San Vito	De Amicis - ricreatorio	via Arturo Colautti 3	3499,55	2	scala residenza	realizzato	PUBBLICA	CONFERMATO
S4a	ZQ27bS010	Campanelle	parco Villa Sartorio	strada di Fiume	1724,90	2	scala residenza	realizzato	PUBBLICA	CONFERMATO
S4a	ZQ12S017	Roiano sud	Brunner - ricreatorio comunale	via Giulio Solitro 10	3847,21	2	scala residenza	realizzato	PUBBLICA	CONFERMATO
S4a	ZQ02S022	Prosecco	centro sociale sportivo	località Prosecco	27930,51	1	scala urbana	realizzato	PUBBLICA	CONFERMATO
S4a	ZQ19cS011	Ippodromo	Padovan - ricreatorio comunale	via delle Settefontane 43	3619,25	2	scala residenza	realizzato	PUBBLICA	CONFERMATO
S4a	ZQ33S017	Borgo San Sergio	polo di aggregazione giovanile - Borgo San Sergio	via Reiss Romoli 14	2155,43	2	scala residenza	realizzato	PUBBLICA	CONFERMATO
S4a	ZQ33S018	Borgo San Sergio	Ricceri - ricreatorio comunale	via Reiss Romoli 14	2937,35	2	scala residenza	realizzato	PUBBLICA	CONFERMATO
S4a	ZQ26S023	San Giacomo	Pitteri - ricreatorio comunale	via San Marco 5	3143,26	2	scala residenza	realizzato	PUBBLICA	CONFERMATO
S4a	ZQ23S022	Chiadino	Lucchini - ricreatorio comunale	via Bartolomeo Biasoletto 14	2932,16	2	scala residenza	realizzato	PUBBLICA	CONFERMATO
S4a	ZQ09S028	Barcola	Stuparich - ricreatorio comunale	viale Miramare 131	1339,87	2	scala residenza	realizzato	PUBBLICA	CONFERMATO
S4a	ZQ30S019	Servola	Gentili - ricreatorio comunale	via di Servola 127	2291,43	2	scala residenza	realizzato	PUBBLICA	CONFERMATO
S4a	ZQ03S052	Opicina	attività scoutistica	località Villa Opicina	8303,99	2	scala urbana	realizzato	PUBBLICA	CONFERMATO
S4a	ZQ18S030	San Vito	oratorio parrocchia Sant'Andrea e Rita	via Santa Rita	1757,76	2	scala residenza	realizzato	PUBBLICA	NUOVO
S4a	ZQ19cS010	Ippodromo	oratorio chiesa di San Vincenzo de Paoli	via Vittorino da Feltre 11	1721,19	2	scala residenza	realizzato	PUBBLICA	NUOVO
S4b	ZQ27bS011	Campanelle	alloggi per anziani	c/o villa Sartorio	9375,20	2	scala urbana	non realizzato	PUBBLICA	CONFERMATO
S4b	ZQ28S019	Chiarbola Inferiore	Teresiano - casa di accoglienza	via dell'Istria 71	6469,41	2	scala urbana	realizzato	PRIVATA	CONFERMATO
S4b	ZQ03S0110	Opicina	opera Villaggio del Fanciullo-S4b	via di Conconello 16	32686,56	2	scala urbana	realizzato	PRIVATA	CONFERMATO
S4b	ZQ16S030	Borgo Teresiano	I.G.E.A.	via Valdirivo 29	524,65	2	scala urbana	realizzato	PRIVATA	NUOVO
S4b	ZQ17S062	Città Vecchia	Mademar	via della Madonna del Mare, 16	282,75	2	scala urbana	realizzato	PRIVATA	NUOVO
S4b	ZQ30S020	Servola	alloggi sociali	via dei Soncini 102	2066,15	2	scala residenza	realizzato	PUBBLICA	CONFERMATO
S4b	ZQ28S018	Chiarbola Inferiore	alloggi sociali	via dell'Istria 89	702,91	2	scala urbana	realizzato	PUBBLICA	CONFERMATO
S4b	ZQ03S056	Opicina	edificio presso stazione di Opicina-via di Monrupino	via Monrupino 66	7915,97	1	scala residenza	realizzato	PUBBLICA	CONFERMATO
S4b	ZQ24S011	Melara	Casa Bartoli - casa di riposo	via Carlo de Marchesetti 8/3	15986,65	2	scala urbana	realizzato	PUBBLICA	CONFERMATO
S4b	ZQ27aS020	Chiarbola Superiore	Marenzi - centro diurno sociale	via dell'Istria 102	1807,32	2	scala residenza	realizzato	PUBBLICA	CONFERMATO
S4b	ZQ07S014	Padriciano	Ieralla - casa di riposo	località Padriciano 199	15864,69	2	scala urbana	realizzato	PUBBLICA	CONFERMATO
S4b	ZQ22S06	Boschetto	assistenza ex tossicodipendenti	via Pindemonte 13	331,91	2	scala residenza	realizzato	PUBBLICA	CONFERMATO
S4b	ZQ24S010	Melara	Casa Serena - casa di riposo	via Carlo de Marchesetti 8/2	13584,49	2	scala urbana	realizzato	PUBBLICA	CONFERMATO
S4b	ZQ27bS012	Campanelle	Residenza Campanelle	strada di Fiume 201 - via dei Modiano 1	3113,04	2	scala residenza	realizzato	PUBBLICA	CONFERMATO
S4b	ZQ03S055	Opicina	Capon - casa di riposo	via San Isidoro 13	2807,85	2	scala residenza	realizzato	PUBBLICA	CONFERMATO
S4b	ZQ20aS025	Guardiella Inferiore	Gregoretti - residenza anziani	comprendorio ex O.P.P.	7556,59	2	scala urbana	realizzato	PUBBLICA	CONFERMATO

ZONE PER SERVIZI ED ATTREZZATURE COLLETTIVE
S4 - Attrezzature per l'assistenza e sanità

SERVIZIO	CODICE id.	QUARTIERE	DESCRIZIONE	INDIRIZZO	SUPERFICIE	STANDARD	LIVELLO SERVIZIO	STATO	PROPRIETA'	CONFR.VAR.66
S4b	ZQ19bS012	Piazza Perugino	I.T.I.S. - casa di riposo e centro di aggregazione diurno	via Giovanni Pascoli 31	20297,93	2	scala urbana	realizzato	PUBBLICA	CONFERMATO
S4b	ZQ03S057	Opicina	centro di assistenza domiciliare	via San Biagio - via San Isidoro	4815,92	2	scala urbana	realizzato	PUBBLICA	NUOVO
S4c	ZQ02S023	Prosecco	area attrezzata Comunità Famiglia	località Prosecco	6208,07	1	scala residenza	realizzato	PRIVATA	CONFERMATO
S4c	ZQ03S058	Opicina	centro U.I.L.D.M. - comunità Milcovich	via di Basovizza 29/27	9156,33	2	scala residenza	realizzato	PRIVATA	CONFERMATO
S4c	ZQ09S029	Barcola	istituto per ciechi Rittmeyer	viale Miramare 119	10817,51	2	scala urbana	realizzato	PRIVATA	CONFERMATO
S4c	ZQ20aS029	Guardiella Inferiore	D.D.D. - dipart. delle dipendenze - serv. di alcoologia	via Giovanni Sai 5	4683,73	2	scala urbana	realizzato	PUBBLICA	CONFERMATO
S4c	ZQ18S032	San Vito	CEM - Centro Educazione Motoria	viale Romolo Gessi 8 e 10	5881,11	2	scala residenza	realizzato	PUBBLICA	CONFERMATO
S4c	ZQ33S019	Borgo San Sergio	centro di salute mentale	via Morpurgo 7	1236,05	2	scala residenza	realizzato	PUBBLICA	CONFERMATO
S4c	ZQ20aS032	Guardiella Inferiore	centro diurno	via Edoardo Weiss 3	475,63	2	scala residenza	realizzato	PUBBLICA	CONFERMATO
S4c	ZQ19bS018	Piazza Perugino	Centro Salute Mentale ASS	Via Gambini 8	856,40	2	scala residenza	realizzato	PUBBLICA	CONFERMATO
S4c	ZQ30S022	Servola	A.S.S. - centro sanitario	via Valmaura	2152,73	2	scala residenza	realizzato	PUBBLICA	CONFERMATO
S4c	ZQ20aS028	Guardiella Inferiore	D.S.M. - dipartimento di salute mentale	comprensorio ex O.P.P.	3752,68	2	scala residenza	realizzato	PUBBLICA	CONFERMATO
S4c	ZQ20aS030	Guardiella Inferiore	D.D.D. - dipart. delle dipendenze - serv. di alcoologia	via Giovanni Sai 5	1265,02	2	scala urbana	realizzato	PUBBLICA	CONFERMATO
S4c	ZQ20aS031	Guardiella Inferiore	centro diurno	via Edoardo Weiss 3	2252,44	2	scala residenza	realizzato	PUBBLICA	CONFERMATO
S4c	ZQ20aS027	Guardiella Inferiore	centro diurno	via Edoardo Weiss 3	4309,88	2	scala residenza	realizzato	PUBBLICA	CONFERMATO
S4c	ZQ02S024	Prosecco	centro diurno assistenza	località Prosecco 255	1257,11	2	scala residenza	realizzato	PUBBLICA	CONFERMATO
S4c	ZQ27bS013	Campanelle	Villa Sartorio	via dei Modiano 5	3400,33	2	scala residenza	realizzato	PUBBLICA	CONFERMATO
S4c	ZQ09S030	Barcola	centro salute mentale	viale Miramare	800,66	2	scala residenza	realizzato	PUBBLICA	CONFERMATO
S4c	ZQ14aS016	Scorcola	A.N.F.F.A.S. - centro disabili	via Monte San Gabriele 44	4710,93	2	scala urbana	realizzato	PUBBLICA	CONFERMATO
S4c	ZQ20aS026	Guardiella Inferiore	centro diurno	via Edoardo Weiss 3	4198,01	2	scala residenza	realizzato	PUBBLICA	CONFERMATO
S4c	ZQ14aS015	Scorcola	A.N.F.F.A.S. - centro disabili	via Cesare Cantù 45	2499,53	2	scala urbana	realizzato	PUBBLICA	CONFERMATO
S4c	ZQ20aS034	Guardiella Inferiore	D.D.D. - dipartimento delle dipendenze	piazzale Luigi Canestrini 9	1058,96	2	scala residenza	realizzato	PUBBLICA	CONFERMATO
S4c	ZQ20aS033	Guardiella Inferiore	D.D.D. - dipart. delle dipendenze - serv. di alcoologia	via Giovanni Sai 5	2828,93	2	scala residenza	realizzato	PUBBLICA	CONFERMATO
S4c	ZQ27aS031	Chiarbola Superiore	Centro Salute Mentale	Via Molino a Vento 123	1052,10	2	scala urbana	realizzato	PUBBLICA	NUOVO
S4d	ZQ29aS05	Cimiteri non cattolici	cimitero israelitico	via della Pace 4	27713,03	2	città capoluogo	realizzato	PRIVATA	CONFERMATO
S4d	ZQ29aS07	Cimiteri non cattolici	cimitero greco ortodosso	via della Pace 3	5920,35	2	città capoluogo	realizzato	PRIVATA	CONFERMATO
S4d	ZQ29aS06	Cimiteri non cattolici	cimitero serbo ortodosso	via della Pace 1	3854,30	2	città capoluogo	realizzato	PRIVATA	CONFERMATO
S4d	ZQ29bS09	Cimiteri	cimitero maomettano	via della Pace	1597,09	2	città capoluogo	realizzato	PUBBLICA	CONFERMATO
S4d	ZQ01S020	Santa Croce	cimitero di Santa Croce	località Santa Croce	1999,51	2	scala residenza	realizzato	PUBBLICA	CONFERMATO
S4d	ZQ05S010	Trebiciano	cimitero di Trebiciano	Trebiciano	1639,68	1	scala residenza	realizzato	PUBBLICA	CONFERMATO
S4d	ZQ29bS08	Cimiteri	cimitero cattolico di Sant' Anna	via dell'Istria 206	1326,83	2	città capoluogo	realizzato	PUBBLICA	CONFERMATO
S4d	ZQ02S026	Prosecco	cimitero di Prosecco	località Prosecco	5815,58	2	scala residenza	realizzato	PUBBLICA	CONFERMATO
S4d	ZQ29aS010	Cimiteri non cattolici	cimitero anglicano	via Valdemaro Slavich 2	1121,54	2	città capoluogo	realizzato	PUBBLICA	CONFERMATO
S4d	ZQ29aS09	Cimiteri non cattolici	cimitero evangelico	via Valdemaro Slavich 4	3590,75	2	città capoluogo	realizzato	PUBBLICA	CONFERMATO
S4d	ZQ09S031	Barcola	cimitero di Barcola	via del Boveto	2402,95	2	scala residenza	realizzato	PUBBLICA	CONFERMATO
S4d	ZQ29bS010	Cimiteri	cimitero cattolico di Sant' Anna	via dell'Istria 206	215457,27	2	città capoluogo	realizzato	PUBBLICA	CONFERMATO
S4d	ZQ21S06	Longera	cimitero di Cattinara	Cattinara	3693,34	2	scala residenza	realizzato	PUBBLICA	CONFERMATO
S4d	ZQ02S025	Prosecco	cimitero di Contovello	località Contovello	1438,96	1	scala residenza	realizzato	PUBBLICA	CONFERMATO
S4d	ZQ03S059	Opicina	cimitero di Opicina	via dei Salici	6569,70	2	scala residenza	realizzato	PUBBLICA	CONFERMATO
S4d	ZQ30S023	Servola	cimitero di Servola	via di Servola	2717,46	2	scala residenza	realizzato	PUBBLICA	CONFERMATO
S4d	ZQ08S015	Basovizza	cimitero di Basovizza	località Basovizza	2702,06	1	scala residenza	realizzato	PUBBLICA	CONFERMATO
S4d	ZQ29aS08	Cimiteri non cattolici	cimitero militare	via della Pace 2	5834,97	2	città capoluogo	realizzato	PUBBLICA	CONFERMATO
S4e	ZQ29bS018	Cimiteri	Distretto sanitario	piazzale Valmaura 9	7495,02	0	scala urbana	non realizzato	PUBBLICA	CONFERMATO
S4e	ZQ03S060	Opicina	canile	Strada per Vienna	30123,65	0	scala urbana	non realizzato	PUBBLICA	CONFERMATO
S4e	ZQ32aS08	Poggi Sant'Anna	area servizi	Via delle Campanelle	1936,48	0	scala urbana	non realizzato	PUBBLICA	CONFERMATO
S4e	ZQ21S019	Longera	ENPA	strutture di supporto ai servizi	42845,35	0	scala urbana	non realizzato	PUBBLICA	NUOVO
S4e	ZQ32aS015	Poggi Sant'Anna	area servizi	Via delle Campanelle	5432,43	0	scala residenza	non realizzato	PUBBLICA	NUOVO
S4e	ZQ03S062	Opicina	canile	via di Prosecco 1904	5886,97	0	scala urbana	realizzato	PRIVATA	CONFERMATO
S4e	ZQ19bS013	Piazza Perugino	sanatorio Triestino - casa di cura	via Domenico Rossetti 62	8395,38	0	scala urbana	realizzato	PRIVATA	CONFERMATO
S4e	ZQ32bS033	Valmaura	A.S.S. - centro sanitario	via Giacomo Puccini 50	1443,83	0	scala residenza	realizzato	PRIVATA	CONFERMATO
S4e	ZQ03S061	Opicina	A.S.T.A.T. - canile	località Villa Opicina	8112,24	0	scala urbana	realizzato	PRIVATA	CONFERMATO

ZONE PER SERVIZI ED ATTREZZATURE COLLETTIVE
S4 - Attrezzature per l'assistenza e sanità

SERVIZIO	CODICE id.	QUARTIERE	DESCRIZIONE	INDIRIZZO	SUPERFICIE	STANDARD	LIVELLO SERVIZIO	STATO	PROPRIETA'	CONFR.VAR.66	
S4e	ZQ15aS032	Barriera Nuova	Domus Lucis Sangunetti	scala dei Lauri 2	3218,24	0	scala residenza	realizzato	PRIVATA	CONFERMATO	
S4e	ZQ17S064	Città Vecchia	Salus - casa di cura	via Buonaparte 6	956,30	0	scala urbana	realizzato	PRIVATA	NUOVO	
S4e	ZQ17S063	Città Vecchia	chiesa Diocesana e Caritas	via Cavana 16	1236,78	0	scala urbana	realizzato	PUBBLICA	CONFERMATO	
S4e	ZQ03S063	Opicina	A.S.S. - distretto n. 1	via di Prosecco 28	512,97	0	scala residenza	realizzato	PUBBLICA	CONFERMATO	
S4e	ZQ20aS010	Guardiella Inferiore	Villa Renner - uffici	comprensorio ex O.P.P.	1554,40	0	scala residenza	realizzato	PUBBLICA	CONFERMATO	
S4e	ZQ20aS036	Guardiella Inferiore	distretto sanitario n. 4	piazzale Luigi Canestrini 8	3833,27	0	scala residenza	realizzato	PUBBLICA	CONFERMATO	
S4e	ZQ01S021	Santa Croce	ambulatorio pediatrico e ufficio postale	località Santa Croce 274	394,16	0	scala urbana	realizzato	PUBBLICA	CONFERMATO	
S4e	ZQ20aS035	Guardiella Inferiore	D.I.P. - dipartimento di prevenzione	comprensorio ex O.P.P.	1314,58	0	scala urbana	realizzato	PUBBLICA	CONFERMATO	
S4e	ZQ20aS038	Guardiella Inferiore	D.I.P. - dipartimento di prevenzione	comprensorio ex O.P.P.	4128,53	0	scala urbana	realizzato	PUBBLICA	CONFERMATO	
S4e	ZQ20aS06	Guardiella Inferiore	uffici amministrativi	comprensorio ex O.P.P.	3849,39	0	scala residenza	realizzato	PUBBLICA	CONFERMATO	
S4e	ZQ26S025	San Giacomo	bagno pubblico comunale	via Paolo Veronese 6 - 8	928,92	0	scala urbana	realizzato	PUBBLICA	CONFERMATO	
S4e	ZQ20aS039	Guardiella Inferiore	deposito ambulanze	comprensorio ex O.P.P.	1255,40	0	scala urbana	realizzato	PUBBLICA	CONFERMATO	
S4e	ZQ20aS09	Guardiella Inferiore	SOII - uffici	via Guglielmo De Pastrovich 5/c	2811,37	0	scala urbana	realizzato	PUBBLICA	CONFERMATO	
S4e	ZQ26S026	San Giacomo	distretto sanitario n. 2	via San Marco 11	1630,15	0	scala residenza	realizzato	PUBBLICA	CONFERMATO	
S4e	ZQ15aS031	Barriera Nuova	uffici dell'azienda ospedaliera	via Aurelio e Fabio Nordio 15	595,12	0	scala residenza	realizzato	PUBBLICA	CONFERMATO	
S4e	ZQ23S025	Chiadino	ambulatori - dip. di prev. - centro cardiovascolare	via del Farneto 3	6118,88	0	scala urbana	realizzato	PUBBLICA	CONFERMATO	
S4e	ZQ19aS016	Ospedale Maggiore	C.R.I. - Croce Rossa Italiana	piazza del Sansovino 3	334,06	0	scala urbana	realizzato	PUBBLICA	CONFERMATO	
S4e	ZQ20aS037	Guardiella Inferiore	A.S.S. - centro sanitario	piazzale Luigi Canestrini	949,20	0	scala urbana	realizzato	PUBBLICA	CONFERMATO	
S4e	ZQ19aS015	Ospedale Maggiore	servizi ambulatoriali e tecnici	via della Pietà	1525,52	0	scala urbana	realizzato	PUBBLICA	CONFERMATO	
S4e	ZQ23S023	Chiadino	uffici amministrativi sanitari	via Leopoldo Mauroner 2	371,59	0	scala urbana	realizzato	PUBBLICA	CONFERMATO	
S4e	ZQ28S020	Chiarbola Inferiore	D.I.P. - dipartimento di prevenzione - canile	via Orsera 8	503,65	0	scala urbana	realizzato	PUBBLICA	CONFERMATO	
S4e	ZQ32bS034	Valmaura	Oasi Felina	via Brigata Casale	2920,89	0	scala urbana	realizzato	PUBBLICA	NUOVO	
S4e	ZQ17S079	Città Vecchia	Centro di San Vito	Androna degli Orti 4	557,28	0	scala residenza	realizzato	PUBBLICA	NUOVO	
S4e	ZQ24S023	Melara	ENPA	via Carlo de Marchesetti	1750,72	0	scala urbana	realizzato	PUBBLICA	NUOVO	
S4e	ZQ12S018	Roiانو sud	distretto sanitario n. 1	via Lionello Stock 1	1036,56	0	scala residenza	realizzato	PUBBLICA	NUOVO	
S4f	ZQ27aS021	Chiarbola Superiore	ospedale Burlo Garofalo	Via dell'Istria	3720,15	0	città capoluogo	realizzato	PUBBLICA	CONFERMATO	
S4f	ZQ19aS018	Ospedale Maggiore	area comprensoriale universitario-ospedaliera	via della Pietà	797,63	0	scala urbana	realizzato	PUBBLICA	CONFERMATO	
S4f	ZQ19aS019	Ospedale Maggiore	ospedale Maggiore	piazza dell'Ospedale 1	13128,19	0	città capoluogo	realizzato	PUBBLICA	CONFERMATO	
S4f	ZQ31S020	Santa Maria Maddalena Inferiore	ospedale di Cattinara	strada di Fiume	48614,01	0	città capoluogo	realizzato	PUBBLICA	CONFERMATO	
S4f	ZQ31S019	Santa Maria Maddalena Inferiore	ospedale di Cattinara	strada di Fiume	158793,82	0	città capoluogo	realizzato	PUBBLICA	CONFERMATO	
S4f	ZQ19aS020	Ospedale Maggiore	ospedale Maggiore	piazza dell'Ospedale 1	30358,00	0	città capoluogo	realizzato	PUBBLICA	CONFERMATO	
					TOTALI	S4a	S4b	S4c	S4d	S4e	S4f
Servizi previsti dalla variante (MQ)					1.722.740	298.395	284.464	143.500	585.010	155.959	255.412
Servizi previsti dalla variante, computabili ai fini dello STANDARD (MQ)					1.311.369	298.395	284.464	143.500	585.010	0	0

ZONE PER SERVIZI ED ATTREZZATURE COLLETTIVE
S5 - Attrezzature per il verde, lo sport e gli spettacoli all'aperto

SERVIZIO	CODICE id.	QUARTIERE	DESCRIZIONE	INDIRIZZO	SUPERFICIE	STANDARD	LIVELLO SERVIZIO	STATO	PROPRIETA'	CONFR.VAR.66
S5a	ZQ15bS010	Porto Vecchio	corridoio area verde tra ex magazzini 3 - 4 - 6 - 7 - 9	Porto Vecchio	13928,00	2	scala urbana	non realizzato	PUBBLICA	NUOVO
S5a	ZQ33S021	Borgo San Sergio	area verde piazzale Cagni	piazzale Cagni	1345,12	2	scala residenza	non realizzato	PUBBLICA	NUOVO
S5a	ZQ15bS06	Porto Vecchio	area verde tra ex magazzini 2 e 2a	Porto Vecchio	3457,80	2	scala urbana	non realizzato	PUBBLICA	NUOVO
S5a	ZQ15bS015	Porto Vecchio	area verde tra ex magazzini 14 e 16	Porto Vecchio	4421,40	2	scala urbana	non realizzato	PUBBLICA	NUOVO
S5a	ZQ15bS016	Porto Vecchio	area corridoio verde tra ex magazzini 16 - 18 - 19- 2	Porto Vecchio	8562,80	2	scala urbana	non realizzato	PUBBLICA	NUOVO
S5a	ZQ27bS016	Campanelle	area verde Brigata Casale	Via Brigata Casale	1455,49	2	scala residenza	realizzato	PRIVATA	CONFERMATO
S5a	ZQ20bS012	Guardiella Superiore	area verde via Valerio	Via Valerio	1791,33	1	scala residenza	realizzato	PRIVATA	CONFERMATO
S5a	ZQ18S035	San Vito	area verde di via D'Alviano	via Bartolomeo d'Alviano	250,64	2	scala residenza	realizzato	PRIVATA	CONFERMATO
S5a	ZQ10S014	Gretta	area verde di viale Miramare	viale Miramare	5681,87	2	scala residenza	realizzato	PRIVATA	CONFERMATO
S5a	ZQ31S022	Santa Maria Maddalena Inferiore	area verde di via Forlanini	via Carlo Forlanini	948,03	2	scala residenza	realizzato	PRIVATA	CONFERMATO
S5a	ZQ31S025	Santa Maria Maddalena Inferiore	area verde via Forlanini	via Forlanini	7769,41	2	scala residenza	realizzato	PRIVATA	CONFERMATO
S5a	ZQ09S034	Barcola	area verde di via Grignano	via Grignano	910,69	2	scala residenza	realizzato	PRIVATA	CONFERMATO
S5a	ZQ10S012	Gretta	area verde di viale Miramare	viale Miramare	11240,65	1	scala residenza	realizzato	PRIVATA	CONFERMATO
S5a	ZQ14bS08	Cologna nord	area verde di salita Monte Valerio	salita Monte Valerio	606,60	2	scala residenza	realizzato	PRIVATA	CONFERMATO
S5a	ZQ13S04	Conconello	area verde di via Commerciale	Via Commerciale	298,02	1	scala residenza	realizzato	PRIVATA	NUOVO
S5a	ZQ32aS016	Poggi Sant'Anna	area verde via Inzaghi	via Inzaghi	59,37	2	scala residenza	realizzato	PRIVATA	NUOVO
S5a	ZQ31S021	Santa Maria Maddalena Inferiore	area verde via Spinoletto	Via Rio Spinoletto	370,93	2	scala residenza	realizzato	PRIVATA	NUOVO
S5a	ZQ33S034	Borgo San Sergio	area verde Grande Viabilità	Grande Viabilità	758,12	1	scala residenza	realizzato	PRIVATA	NUOVO
S5a	ZQ32bS037	Valmaura	area verde via Miani	via Miani	662,22	2	scala residenza	realizzato	PRIVATA	NUOVO
S5a	ZQ21S07	Longera	Area verde bivio H	Località Padriciano	469,46	1	scala residenza	realizzato	PRIVATA	NUOVO
S5a	ZQ32bS038	Valmaura	area verde via Miani	via Miani	2218,44	2	scala residenza	realizzato	PRIVATA	NUOVO
S5a	ZQ28S021	Chiarbola Inferiore	area verde Grande Viabilità	Grande Viabilità	705,24	2	scala residenza	realizzato	PRIVATA	NUOVO
S5a	ZQ29aS011	Cimiteri non cattolici	area verde via dell'Istria	via dell'Istria	1545,29	2	scala residenza	realizzato	PRIVATA	NUOVO
S5a	ZQ05S011	Trebiciano	area verde di località Trebiciano	località Trebiciano	179,04	1	scala residenza	realizzato	PRIVATA	NUOVO
S5a	ZQ27bS017	Campanelle	area verde via Monfalcon	Via Monfalcon	3162,39	2	scala residenza	realizzato	PRIVATA	NUOVO
S5a	ZQ05S012	Trebiciano	area verde Grande Viabilità	Grande Viabilità	3245,97	1	scala residenza	realizzato	PRIVATA	NUOVO
S5a	ZQ05S013	Trebiciano	area verde Grande Viabilità	Grande Viabilità	2830,35	1	scala residenza	realizzato	PRIVATA	NUOVO
S5a	ZQ29bS011	Cimiteri	are verde via Fianona	via Fianona	1290,93	2	scala residenza	realizzato	PRIVATA	NUOVO
S5a	ZQ19cS012	Ippodromo	area verde via della Tesa	via della Tesa	3197,54	2	scala residenza	realizzato	PRIVATA	NUOVO
S5a	ZQ29aS012	Cimiteri non cattolici	area verde di via dell'Istria	via dell'Istria	1144,96	2	scala residenza	realizzato	PRIVATA	NUOVO
S5a	ZQ33S028	Borgo San Sergio	area verde di via Rosani	via Rita Rosani	925,58	2	scala residenza	realizzato	PRIVATA	NUOVO
S5a	ZQ03S064	Opicina	area verde di via Basovizza	via di Basovizza	234,43	2	scala residenza	realizzato	PRIVATA	NUOVO
S5a	ZQ15aS033	Barriera Nuova	area verde di via Fabio Severo	via Fabio Severo	1033,41	2	scala residenza	realizzato	PRIVATA	NUOVO
S5a	ZQ25S019	Rozzol	area verde di via Revoltella	via Pasquale Revoltella	250,44	2	scala residenza	realizzato	PRIVATA	NUOVO
S5a	ZQ27bS014	Campanelle	area verde di via del Veltro	via del Veltro	770,94	2	scala residenza	realizzato	PRIVATA	NUOVO
S5a	ZQ07S020	Padriciano	area verde svincolo Padriciano	località Padriciano	3158,58	1	scala residenza	realizzato	PRIVATA	NUOVO
S5a	ZQ25S023	Rozzol	area verde di via Montebello	via di Montebello	782,44	2	scala residenza	realizzato	PRIVATA	NUOVO
S5a	ZQ26S030	San Giacomo	area verde di scala Stendhal	scala Stendhal	538,52	2	scala residenza	realizzato	PRIVATA	NUOVO
S5a	ZQ20bS011	Guardiella Superiore	area verde di via Valerio	via Alfonso Valerio	282,61	1	scala residenza	realizzato	PRIVATA	NUOVO
S5a	ZQ02S028	Prosecco	area verde di località Contovello	località Contovello	936,73	2	scala residenza	realizzato	PRIVATA	NUOVO
S5a	ZQ19aS021	Ospedale Maggiore	area verde di scala San Luigi	scala San Luigi	1044,94	2	scala residenza	realizzato	PRIVATA	NUOVO
S5a	ZQ27aS022	Chiarbola Superiore	area verde di via san Giovanni Bosco	via San Giovanni Bosco	916,25	2	scala residenza	realizzato	PRIVATA	NUOVO
S5a	ZQ27bS015	Campanelle	area verde di via Campanelle	via delle Campanelle	1189,55	2	scala residenza	realizzato	PRIVATA	NUOVO
S5a	ZQ14aS017	Scorcola	area verde di via Commerciale	via Commerciale	1824,29	2	scala residenza	realizzato	PRIVATA	NUOVO
S5a	ZQ14aS018	Scorcola	area verde di via Severo	via Fabio Severo	1770,50	2	scala residenza	realizzato	PRIVATA	NUOVO
S5a	ZQ13S05	Conconello	area verde di via Commerciale	via Commerciale	1362,33	1	scala residenza	realizzato	PRIVATA	NUOVO
S5a	ZQ26S031	San Giacomo	area verde di via Dandolo	via Enrico Dandolo	795,52	2	scala residenza	realizzato	PUBBLICA	CONFERMATO
S5a	ZQ24S014	Melara	area verde Melara	Via Forlanini	4008,14	2	scala residenza	realizzato	PUBBLICA	CONFERMATO
S5a	ZQ24S013	Melara	area verde Melara	via Marchesetti	4125,85	2	scala residenza	realizzato	PUBBLICA	CONFERMATO

ZONE PER SERVIZI ED ATTREZZATURE COLLETTIVE
S5 - Attrezzature per il verde, lo sport e gli spettacoli all'aperto

SERVIZIO	CODICE id.	QUARTIERE	DESCRIZIONE	INDIRIZZO	SUPERFICIE	STANDARD	LIVELLO SERVIZIO	STATO	PROPRIETA'	CONFR.VAR.66
S5a	ZQ26S032	San Giacomo	area verde via d'Alviano	via d'Alviano	430,92	2	scala residenza	realizzato	PUBBLICA	CONFERMATO
S5a	ZQ28S022	Chiarbola Inferiore	area verde di via di Servola	via di Servola	19614,50	2	scala urbana	realizzato	PUBBLICA	CONFERMATO
S5a	ZQ26S027	San Giacomo	area verde di via Carbonara	via Carbonara	1002,02	2	scala residenza	realizzato	PUBBLICA	CONFERMATO
S5a	ZQ24S012	Melara	area verde di via Forlanini	via Carlo Forlanini	4393,79	2	scala residenza	realizzato	PUBBLICA	CONFERMATO
S5a	ZQ26S028	San Giacomo	area verde via Gramsci	Via Gramsci	5549,18	2	scala residenza	realizzato	PUBBLICA	CONFERMATO
S5a	ZQ08S017	Basovizza	verde di connettivo	via Srecko Kosovel	2094,34	2	scala residenza	realizzato	PUBBLICA	CONFERMATO
S5a	ZQ25S017	Rozzol	area verde di strada di Fiume	strada di Fiume	14370,95	1	scala residenza	realizzato	PUBBLICA	CONFERMATO
S5a	ZQ33S027	Borgo San Sergio	area verde complesso ATER	via Grego	1047,15	2	scala residenza	realizzato	PUBBLICA	CONFERMATO
S5a	ZQ14cS023	Cologna sud	area verde di viale XX Settembre	viale XX Settembre	1254,43	2	scala residenza	realizzato	PUBBLICA	CONFERMATO
S5a	ZQ31S026	Santa Maria Maddalena Inferiore	svincolo GVT	località Cattinara	27334,23	2	scala residenza	realizzato	PUBBLICA	CONFERMATO
S5a	ZQ33S032	Borgo San Sergio	area verde di via Rossi	via Cesare Rossi	24248,40	1	scala residenza	realizzato	PUBBLICA	CONFERMATO
S5a	ZQ25S022	Rozzol	area verde Grande Viabilità	località Montebello	5243,92	1	scala residenza	realizzato	PUBBLICA	CONFERMATO
S5a	ZQ25S016	Rozzol	area verde Grande Viabilità	località Montebello	601,54	1	scala residenza	realizzato	PUBBLICA	CONFERMATO
S5a	ZQ25S018	Rozzol	area verde Grande Viabilità	località Montebello	1304,82	1	scala residenza	realizzato	PUBBLICA	CONFERMATO
S5a	ZQ08S016	Basovizza	aiuole spartitraffico	Basovizza	488,51	1	scala residenza	realizzato	PUBBLICA	CONFERMATO
S5a	ZQ09S032	Barcola	area verde di viale Miramare	viale Miramare	676,92	1	scala residenza	realizzato	PUBBLICA	CONFERMATO
S5a	ZQ12S020	Roiano sud	area verde Roiano	Vicolo delle Rose	656,99	2	scala residenza	realizzato	PUBBLICA	CONFERMATO
S5a	ZQ01S022	Santa Croce	area verde di Santa Croce	Santa croce 764	724,74	2	scala residenza	realizzato	PUBBLICA	CONFERMATO
S5a	ZQ30S024	Servola	area verde di via di Servola	via di Servola	947,90	2	scala urbana	realizzato	PUBBLICA	CONFERMATO
S5a	ZQ31S023	Santa Maria Maddalena Inferiore	area verde di via Alpi Giulie	via Alpi Giulie	1747,58	1	scala residenza	realizzato	PUBBLICA	CONFERMATO
S5a	ZQ25S020	Rozzol	area verde di strada di Fiume	strada di Fiume	3900,67	2	scala residenza	realizzato	PUBBLICA	CONFERMATO
S5a	ZQ14cS024	Cologna sud	area verde di via dello Scoglio	via dello Scoglio	1324,42	2	scala residenza	realizzato	PUBBLICA	CONFERMATO
S5a	ZQ31S048	Santa Maria Maddalena Inferiore	area verde via Suppan	via Ferruccio Suppan	1192,13	2	scala residenza	realizzato	PUBBLICA	CONFERMATO
S5a	ZQ18S033	San Vito	area verde di viale Romolo Gessi	viale Romolo Gessi	953,45	2	scala residenza	realizzato	PUBBLICA	CONFERMATO
S5a	ZQ12S019	Roiano sud	area verde di via Valmartinaga	via Valmartinaga	17196,18	2	scala residenza	realizzato	PUBBLICA	CONFERMATO
S5a	ZQ20aS043	Guardiella Inferiore	area verde della Rotonda del Boschetto	Rotonda del Boschetto	305,13	2	scala residenza	realizzato	PUBBLICA	NUOVO
S5a	ZQ33S026	Borgo San Sergio	aiuola stradale	via Caboto	151,91	1	scala residenza	realizzato	PUBBLICA	NUOVO
S5a	ZQ33S025	Borgo San Sergio	aiuola stradale	via Caboto	584,65	1	scala residenza	realizzato	PUBBLICA	NUOVO
S5a	ZQ33S024	Borgo San Sergio	aiuola stradale	via Caboto	96,34	1	scala residenza	realizzato	PUBBLICA	NUOVO
S5a	ZQ33S023	Borgo San Sergio	aiuola stradale	via Caboto	90,05	1	scala residenza	realizzato	PUBBLICA	NUOVO
S5a	ZQ33S022	Borgo San Sergio	aiuola stradale	via Caboto	50,43	1	scala residenza	realizzato	PUBBLICA	NUOVO
S5a	ZQ33S029	Borgo San Sergio	area verde via Pietraferrata	via Pietraferrata	35,30	1	scala residenza	realizzato	PUBBLICA	NUOVO
S5a	ZQ02S029	Prosecco	area verde di via San Nazario	via San Nazario	313,90	2	scala residenza	realizzato	PUBBLICA	NUOVO
S5a	ZQ33S035	Borgo San Sergio	area verde Grande Viabilità	Grande Viabilità	1914,18	1	scala residenza	realizzato	PUBBLICA	NUOVO
S5a	ZQ20aS044	Guardiella Inferiore	area verde della Rotonda del Boschetto	Rotonda del Boschetto	188,07	2	scala residenza	realizzato	PUBBLICA	NUOVO
S5a	ZQ20aS045	Guardiella Inferiore	area verde della Rotonda del Boschetto	Rotonda del Boschetto	979,75	2	scala residenza	realizzato	PUBBLICA	NUOVO
S5a	ZQ14cS025	Cologna sud	area verde via Valerio	Via Valerio	3750,91	2	scala residenza	realizzato	PUBBLICA	NUOVO
S5a	ZQ30S026	Servola	area verde Cimitero S.Anna	via dell'Istria	1597,43	2	scala residenza	realizzato	PUBBLICA	NUOVO
S5a	ZQ32bS035	Valmaura	area verdi piazzale giarizzole	piazzale Giarizzole	749,74	2	scala residenza	realizzato	PUBBLICA	NUOVO
S5a	ZQ32bS036	Valmaura	area verdi piazzale giarizzole	piazzale Giarizzole	717,02	2	scala residenza	realizzato	PUBBLICA	NUOVO
S5a	ZQ32bS039	Valmaura	area verdi piazzale giarizzole	piazzale Giarizzole	546,93	2	scala residenza	realizzato	PUBBLICA	NUOVO
S5a	ZQ20aS042	Guardiella Inferiore	area verde della Rotonda del Boschetto	Rotonda del Boschetto	771,36	2	scala residenza	realizzato	PUBBLICA	NUOVO
S5a	ZQ09S033	Barcola	area verde di viale Miramare	viale Miramare	2074,19	2	scala residenza	realizzato	PUBBLICA	NUOVO
S5a	ZQ21S011	Longera	area verde di via Marchesetti	via Carlo de Marchesetti	9233,37	2	scala residenza	realizzato	PUBBLICA	NUOVO
S5a	ZQ10S043	Gritta	area verde ex depito FFSS	Porto Vecchio	2592,80	2	città capoluogo	realizzato	PUBBLICA	NUOVO
S5a	ZQ33S031	Borgo San Sergio	area verde di strada della Rosandra	strada della Rosandra	1207,28	2	scala residenza	realizzato	PUBBLICA	NUOVO
S5a	ZQ10S045	Gritta	aiuola stradale rotatoria Porto Vecchio	Porto Vecchio	346,40	2	città capoluogo	realizzato	PUBBLICA	NUOVO
S5a	ZQ10S047	Gritta	aiuola stradale rotatoria Porto Vecchio	Porto Vecchio	901,20	2	città capoluogo	realizzato	PUBBLICA	NUOVO
S5a	ZQ10S048	Gritta	aiuola stradale rotatoria Porto Vecchio	Porto Vecchio	362,20	2	città capoluogo	realizzato	PUBBLICA	NUOVO
S5a	ZQ31S028	Santa Maria Maddalena Inferiore	area verde di via Monte Coglians	via Monte Coglians	1044,54	2	scala residenza	realizzato	PUBBLICA	NUOVO

ZONE PER SERVIZI ED ATTREZZATURE COLLETTIVE
S5 - Attrezzature per il verde, lo sport e gli spettacoli all'aperto

SERVIZIO	CODICE id.	QUARTIERE	DESCRIZIONE	INDIRIZZO	SUPERFICIE	STANDARD	LIVELLO SERVIZIO	STATO	PROPRIETA'	CONFR.VAR.66
S5a	ZQ10S013	Gretta	area verde di via Commons	via Commons	245,92	2	scala residenza	realizzato	PUBBLICA	NUOVO
S5a	ZQ33S033	Borgo San Sergio	area verde Grande Viabilità	Grande Viabilità	1376,92	1	scala residenza	realizzato	PUBBLICA	NUOVO
S5a	ZQ23S026	Chiadino	area verde via Farneto	via del Farneto	1004,41	2	scala residenza	realizzato	PUBBLICA	NUOVO
S5a	ZQ31S029	Santa Maria Maddalena Inferiore	area verde via Alpi Giulie	via Alpi Giulie	1429,71	2	scala residenza	realizzato	PUBBLICA	NUOVO
S5a	ZQ30S025	Servola	area verde di via di Servola	via di Servola	954,12	2	scala urbana	realizzato	PUBBLICA	NUOVO
S5a	ZQ11S08	Roiano nord	area verde di via Commerciale	via Commerciale	411,00	2	scala residenza	realizzato	PUBBLICA	NUOVO
S5a	ZQ27bS018	Campanelle	area verde di via Campanelle	via delle Campanelle	2499,65	1	scala residenza	realizzato	PUBBLICA	NUOVO
S5a	ZQ21S010	Longera	area verde svincolo Cattinara	svincolo Cattinara Grande Viabilità	19204,35	1	scala residenza	realizzato	PUBBLICA	NUOVO
S5a	ZQ07S019	Padriciano	Area verde svincolo autostradale	Padriciano	3773,38	1	scala residenza	realizzato	PUBBLICA	NUOVO
S5a	ZQ07S018	Padriciano	Area verde svincolo autostradale	Padriciano	1001,97	1	scala residenza	realizzato	PUBBLICA	NUOVO
S5a	ZQ07S017	Padriciano	Area verde svincolo autostradale	Padriciano	1378,21	1	scala residenza	realizzato	PUBBLICA	NUOVO
S5a	ZQ07S021	Padriciano	Area verde svincolo autostradale	Padriciano	2344,86	1	scala residenza	realizzato	PUBBLICA	NUOVO
S5a	ZQ24S015	Melara	area verde Melara	Via Forlanini	3932,74	2	scala residenza	realizzato	PUBBLICA	NUOVO
S5a	ZQ07S015	Padriciano	Area verde svincolo autostradale	Padriciano	1600,90	1	scala residenza	realizzato	PUBBLICA	NUOVO
S5a	ZQ18S036	San Vito	area verde Largo Imeri	Largo Imeri	771,66	2	scala residenza	realizzato	PUBBLICA	NUOVO
S5a	ZQ02S027	Prosecco	area verde Grande Viabilità	Grande Viabilità	3739,33	1	scala residenza	realizzato	PUBBLICA	NUOVO
S5a	ZQ25S015	Rozzol	area verde di via Montebello	via di Montebello	1465,95	2	scala residenza	realizzato	PUBBLICA	NUOVO
S5a	ZQ02S030	Prosecco	area verde Grande Viabilità	Grande Viabilità	2715,88	1	scala residenza	realizzato	PUBBLICA	NUOVO
S5a	ZQ31S024	Santa Maria Maddalena Inferiore	area verde di via Monte Mangart	via Monte Mangart	1808,21	2	scala residenza	realizzato	PUBBLICA	NUOVO
S5a	ZQ31S027	Santa Maria Maddalena Inferiore	area verde Grande Viabilità	Grande Viabilità	1331,72	1	scala residenza	realizzato	PUBBLICA	NUOVO
S5a	ZQ21S09	Longera	area verde svincolo Cattinara	svincolo Cattinara Grande Viabilità	2917,11	1	scala residenza	realizzato	PUBBLICA	NUOVO
S5a	ZQ26S029	San Giacomo	area verde via Gramsci	Via Gramsci	784,11	2	scala residenza	realizzato	PUBBLICA	NUOVO
S5a	ZQ18S034	San Vito	area verde via Tartini	Via Tartini	571,50	2	scala residenza	realizzato	PUBBLICA	NUOVO
S5a	ZQ25S013	Rozzol	area verde Grande Viabilità	Grande Viabilità	732,43	1	scala residenza	realizzato	PUBBLICA	NUOVO
S5a	ZQ25S014	Rozzol	area verde Grande Viabilità	Grande Viabilità	693,86	1	scala residenza	realizzato	PUBBLICA	NUOVO
S5a	ZQ21S08	Longera	area verde svincolo Cattinara	svincolo Cattinara Grande Viabilità	1895,71	1	scala residenza	realizzato	PUBBLICA	NUOVO
S5a	ZQ25S021	Rozzol	area verde strada di Cattinara	strada di Cattinara	1283,49	2	scala residenza	realizzato	PUBBLICA	NUOVO
S5a	ZQ18S029	San Vito	area verde Passeggio Snt'Andrea	Passeggio Sant'Andrea	4513,40	1	scala residenza	realizzato	PUBBLICA	NUOVO
S5b	ZQ30S029	Servola	area verde via Pane Bianco	via del Pane Bianco	841,56	2	scala residenza	non realizzato	PRIVATA	CONFERMATO
S5b	ZQ15bS018	Porto Veccheo	area verde ex locanda	Porto Veccheo	2181,80	1	scaea urbana	non realizzato	PUBBLICA	NUOVO
S5b	ZQ14cS027	Cologna sud	giardino pubblico di piazza Volontari Giuliani	piazza Volontari Giuliani	1704,06	2	scala residenza	realizzato	PRIVATA	CONFERMATO
S5b	ZQ14aS019	Scorcola	area verde di via Monte Grappa	via Monte Grappa	389,23	2	scala residenza	realizzato	PRIVATA	CONFERMATO
S5b	ZQ03S065	Opicina	monumento alla Resistenza	strada per Vienna	685,40	2	scala residenza	realizzato	PRIVATA	CONFERMATO
S5b	ZQ09S035	Barcola	area verde di viale Miramare	viale Miramare	247,86	2	scala residenza	realizzato	PRIVATA	CONFERMATO
S5b	ZQ02S033	Prosecco	area verde di località Contovello	località Contovello	690,76	1	scala residenza	realizzato	PRIVATA	CONFERMATO
S5b	ZQ03S075	Opicina	area verde cimitero	Via Salici-Doberdò	7953,41	2	scala residenza	realizzato	PRIVATA	CONFERMATO
S5b	ZQ03S068	Opicina	area verde Opicina	Via Fiordalisi	1971,45	2	scala urbana	realizzato	PRIVATA	CONFERMATO
S5b	ZQ03S072	Opicina	area verde Opicina	Via Fiordalisi	1742,48	2	scala urbana	realizzato	PRIVATA	CONFERMATO
S5b	ZQ15aS034	Barriera Nuova	verde di Foro Ulpiano	Foro Ulpiano	5430,01	2	scala residenza	realizzato	PRIVATA	CONFERMATO
S5b	ZQ03S076	Opicina	area verde di via di Basovizza	via di Basovizza	1050,36	2	scala residenza	realizzato	PRIVATA	NUOVO
S5b	ZQ19aS022	Ospedale Maggiore	area verde piazza Vico	Piazza Vico	342,03	2	scala residenza	realizzato	PRIVATA	NUOVO
S5b	ZQ19cS013	Ippodromo	area verde via Settefontane	Via Settefontane	342,17	2	scala residenza	realizzato	PRIVATA	NUOVO
S5b	ZQ19bS014	Piazza Perugino	verde di piazza Garibaldi	piazza Garibaldi	1161,94	2	scala residenza	realizzato	PRIVATA	NUOVO
S5b	ZQ27bS021	Campanelle	area verde di via Stancovich	via Pietro Stancovich	836,91	2	scala residenza	realizzato	PRIVATA	NUOVO
S5b	ZQ19aS023	Ospedale Maggiore	verde di piazza Sansovino	piazza del Sansovino	685,05	2	scala residenza	realizzato	PRIVATA	NUOVO
S5b	ZQ18S038	San Vito	area verde di via Franca	via Franca	124,02	2	scala residenza	realizzato	PRIVATA	NUOVO
S5b	ZQ10S015	Gretta	area verde di viale Miramare	viale Miramare	6566,51	2	scala residenza	realizzato	PRIVATA	NUOVO
S5b	ZQ25S028	Rozzol	area verde strada di Cattinara	strada di Cattinara	2218,82	2	scala residenza	realizzato	PRIVATA	NUOVO
S5b	ZQ25S029	Rozzol	area verde strada di Fiume	strada di Fiume	5534,40	2	scala residenza	realizzato	PRIVATA	NUOVO
S5b	ZQ24S016	Melara	area verde di via Gortan	via Massimiliano Gortan	231,99	2	scala residenza	realizzato	PRIVATA	NUOVO
S5b	ZQ33S037	Borgo San Sergio	area verde di via Forti	via Sergio Forti	528,19	2	scala residenza	realizzato	PRIVATA	NUOVO
S5b	ZQ29bS013	Cimiteri	area verde di via dell'Istria	via dell'Istria	1340,10	2	scala residenza	realizzato	PRIVATA	NUOVO

ZONE PER SERVIZI ED ATTREZZATURE COLLETTIVE
S5 - Attrezzature per il verde, lo sport e gli spettacoli all'aperto

SERVIZIO	CODICE id.	QUARTIERE	DESCRIZIONE	INDIRIZZO	SUPERFICIE	STANDARD	LIVELLO SERVIZIO	STATO	PROPRIETA'	CONFR.VAR.66
S5b	ZQ18S039	San Vito	area verde di via Colautti	via Arturo Colautti	221,97	2	scala residenza	realizzato	PRIVATA	NUOVO
S5b	ZQ03S066	Opicina	area verde di via Carsia	via Carsia	229,19	2	scala residenza	realizzato	PRIVATA	NUOVO
S5b	ZQ25S025	Rozzol	area verde di via Revoltella	via Pasquale Revoltella	326,92	2	scala residenza	realizzato	PRIVATA	NUOVO
S5b	ZQ03S074	Opicina	area verde del quadrivio di Opicina	quadrivio di Opicina	344,97	2	scala residenza	realizzato	PRIVATA	NUOVO
S5b	ZQ04S07	Banne	area verde di località Banne	località Banne	333,45	2	scala residenza	realizzato	PRIVATA	NUOVO
S5b	ZQ23S027	Chiadino	area verde di via dell'Eremo	via dell'Eremo	389,11	2	scala residenza	realizzato	PRIVATA	NUOVO
S5b	ZQ28S024	Chiarbola Inferiore	area verde di via Capodistria	via Capodistria	176,08	2	scala residenza	realizzato	PRIVATA	NUOVO
S5b	ZQ04S09	Banne	area verde di località Banne	località Banne	148,64	2	scala residenza	realizzato	PRIVATA	NUOVO
S5b	ZQ02S034	Prosecco	area verde località Prosecco	Prosecco	527,40	1	scala residenza	realizzato	PRIVATA	NUOVO
S5b	ZQ04S08	Banne	area verde di località Banne	località Banne	550,55	2	scala residenza	realizzato	PRIVATA	NUOVO
S5b	ZQ33S038	Borgo San Sergio	area verde di via Caboto	via Caboto	376,44	2	scala residenza	realizzato	PRIVATA	NUOVO
S5b	ZQ02S036	Prosecco	verde di località Prosecco	località Prosecco	4635,71	2	scala residenza	realizzato	PUBBLICA	CONFERMATO
S5b	ZQ08S018	Basovizza	area verde di via Kosovel	via Srecko Kosovel	895,46	2	scala residenza	realizzato	PUBBLICA	CONFERMATO
S5b	ZQ03S073	Opicina	verde di località Opicina	località Villa Opicina	722,65	2	scala residenza	realizzato	PUBBLICA	CONFERMATO
S5b	ZQ07S011	Padriciano	verde di arredo urbano	Padriciano	1238,44	2	scala residenza	realizzato	PUBBLICA	CONFERMATO
S5b	ZQ02S039	Prosecco	area verde di località Contovello	località Contovello	367,54	1	scala residenza	realizzato	PUBBLICA	CONFERMATO
S5b	ZQ03S067	Opicina	area verde presso la caserma Brunner	via di Prosecco	1691,09	2	scala residenza	realizzato	PUBBLICA	CONFERMATO
S5b	ZQ03S069	Opicina	area verde	Strada per Vienna	563,46	2	scala residenza	realizzato	PUBBLICA	CONFERMATO
S5b	ZQ01S023	Santa Croce	monumento alla Resistenza	località Santa Croce	2031,07	2	scala residenza	realizzato	PUBBLICA	CONFERMATO
S5b	ZQ02S031	Prosecco	monumento alla Resistenza	località Prosecco	478,99	2	scala residenza	realizzato	PUBBLICA	CONFERMATO
S5b	ZQ03S071	Opicina	area verde	Via san Pellegrino	1058,76	2	scala urbana	realizzato	PUBBLICA	CONFERMATO
S5b	ZQ12S021	Roiano sud	giardino pubblico di viale Miramare	viale Miramare	2659,02	2	scala residenza	realizzato	PUBBLICA	CONFERMATO
S5b	ZQ27aS024	Chiarbola Superiore	area verde via Abro	Via Abro	2448,84	2	scala residenza	realizzato	PUBBLICA	CONFERMATO
S5b	ZQ27bS020	Campanelle	area verde Campanelle	Via Campanelle	2133,44	1	scala residenza	realizzato	PUBBLICA	CONFERMATO
S5b	ZQ16S031	Borgo Teresiano	giardino pubblico di piazza Libertà	piazza della Libertà	4506,59	2	scala residenza	realizzato	PUBBLICA	CONFERMATO
S5b	ZQ25S027	Rozzol	area verde strada di Cattinara	strada di Cattinara	5271,51	2	scala residenza	realizzato	PUBBLICA	CONFERMATO
S5b	ZQ25S026	Rozzol	area verde di piazzale de Gasperi	piazzale Alcide de Gasperi	4140,31	2	scala residenza	realizzato	PUBBLICA	CONFERMATO
S5b	ZQ15bS03	Porto Vecchio	verde di via Boccaccio	via Giovanni Boccaccio	5546,38	2	scala residenza	realizzato	PUBBLICA	CONFERMATO
S5b	ZQ03S077	Opicina	monumento	strada per Vienna	1358,51	2	scala residenza	realizzato	PUBBLICA	CONFERMATO
S5b	ZQ10S016	Gretta	area verde Strada del Friuli	Strada del Friuli	1108,98	2	scala residenza	realizzato	PUBBLICA	CONFERMATO
S5b	ZQ02S038	Prosecco	Area verde Contovello	Contovello	3927,20	2	scala residenza	realizzato	PUBBLICA	CONFERMATO
S5b	ZQ02S037	Prosecco	area verde Contovello	Contovello	3606,55	2	scala residenza	realizzato	PUBBLICA	CONFERMATO
S5b	ZQ02S032	Prosecco	verde di via San Nazario	via San Nazario	2257,36	2	scala residenza	realizzato	PUBBLICA	CONFERMATO
S5b	ZQ30S028	Servola	area verde di via dell'Istria	via dell'Istria	4716,21	2	scala residenza	realizzato	PUBBLICA	NUOVO
S5b	ZQ27aS023	Chiarbola Superiore	area verde di via d'Alviano	via Bartolomeo d'Alviano	405,97	2	scala residenza	realizzato	PUBBLICA	NUOVO
S5b	ZQ04S06	Banne	area verde di località Banne	località Banne	1331,57	2	scala residenza	realizzato	PUBBLICA	NUOVO
S5b	ZQ28S030	Chiarbola Inferiore	Area verde Baiamonti	Via Roncheto	366,32	2	scala residenza	realizzato	PUBBLICA	NUOVO
S5b	ZQ18S037	San Vito	area verde p.za Romana	Piazza Cornelia Romana	281,29	2	scala residenza	realizzato	PUBBLICA	NUOVO
S5b	ZQ14cS026	Cologna sud	area verde di via dello Scoglio	via dello Scoglio	940,00	2	scala residenza	realizzato	PUBBLICA	NUOVO
S5b	ZQ27bS019	Campanelle	area verde di via Brigata Casale	via Brigata Casale	331,45	1	scala residenza	realizzato	PUBBLICA	NUOVO
S5b	ZQ28S025	Chiarbola Inferiore	area verde di via del Roncheto	via del Roncheto	543,85	2	scala residenza	realizzato	PUBBLICA	NUOVO
S5b	ZQ05S014	Trebiciano	Area verde Trebiciano	Trebiciano	3853,56	1	scala residenza	realizzato	PUBBLICA	NUOVO
S5b	ZQ29bS014	Cimiteri	area verde Santa Maria Maddalena	via Santa Maria Maddalena	3983,25	2	scala residenza	realizzato	PUBBLICA	NUOVO
S5b	ZQ29bS016	Cimiteri	area verde di via Fianona	via Fianona	1763,88	2	scala residenza	realizzato	PUBBLICA	NUOVO
S5b	ZQ29bS012	Cimiteri	area verde di via Fianona	via Fianona	1550,36	2	scala residenza	realizzato	PUBBLICA	NUOVO
S5b	ZQ26S033	San Giacomo	area verde di via Alberti	via Leon Battista Alberti	1391,13	2	scala residenza	realizzato	PUBBLICA	NUOVO
S5b	ZQ29bS015	Cimiteri	area verde Santa Maria Maddalena	via Santa Maria Maddalena	876,09	2	scala residenza	realizzato	PUBBLICA	NUOVO
S5b	ZQ16S033	Borgo Teresiano	area verde piazza San Giovanni	Piazza San Giovanni	154,19	2	scala residenza	realizzato	PUBBLICA	NUOVO
S5b	ZQ02S035	Prosecco	area verde cimitero Prosecco	Prosecco cimitero	2238,71	2	scala residenza	realizzato	PUBBLICA	NUOVO
S5b	ZQ25S024	Rozzol	area verde di via Tominz	via dei Tominz	359,52	2	scala residenza	realizzato	PUBBLICA	NUOVO
S5b	ZQ01S034	Santa Croce	Area verde cimitero	Santa Croce	460,78	2	scala residenza	realizzato	PUBBLICA	NUOVO

ZONE PER SERVIZI ED ATTREZZATURE COLLETTIVE
S5 - Attrezzature per il verde, lo sport e gli spettacoli all'aperto

SERVIZIO	CODICE id.	QUARTIERE	DESCRIZIONE	INDIRIZZO	SUPERFICIE	STANDARD	LIVELLO SERVIZIO	STATO	PROPRIETA'	CONFR.VAR.66
S5b	ZQ25S041	ROZZOL	area verde via Cumano	Via Cumano	2498,38	1	scala residenza	realizzato	PUBBLICA	NUOVO
S5b	ZQ27aS025	Chiarbola Superiore	area verde di via Trissino	via Giangiorgio Trissino	161,60	2	scala residenza	realizzato	PUBBLICA	NUOVO
S5b	ZQ23S028	Chiadino	area verde di via Felluga	via Umberto Felluga	290,03	2	scala residenza	realizzato	PUBBLICA	NUOVO
S5b	ZQ32bS040	Valmaura	area verde di via Farinelli	via Giuseppe Farinelli	572,47	2	scala residenza	realizzato	PUBBLICA	NUOVO
S5b	ZQ03S070	Opicina	area verde	Via San mauro	803,36	2	scala residenza	realizzato	PUBBLICA	NUOVO
S5c	ZQ31S032	Santa Maria Maddalena Inferiore	area verde Cattinara	via Forlanini	11355,21	1	scala residenza	non realizzato	PRIVATA	CONFERMATO
S5c	ZQ05S015	Trebiciano	Area ex cava Faccanoni	Strada Nuova per Opicina	47185,28	1	scala urbana	non realizzato	PUBBLICA	CONFERMATO
S5c	ZQ31S030	Santa Maria Maddalena Inferiore	area verde Rio Spinoletto	Rio Spinoletto	4845,64	2	scala residenza	non realizzato	PUBBLICA	CONFERMATO
S5c	ZQ17S069	Città Vecchia	Parco Villa Necker	Via Belpoggio	25184,28	2	scala residenza	non realizzato	PUBBLICA	CONFERMATO
S5c	ZQ32aS017	Poggi Sant'Anna	verde di quartiere di via Cesare dell'Acqua	via Cesare dell'Acqua	2819,87	1	scala residenza	non realizzato	PUBBLICA	NUOVO
S5c	ZQ32bS042	Valmaura	area verde complesso ATER	strada vecchia dell'Istria	3791,67	2	scala residenza	non realizzato	PUBBLICA	NUOVO
S5c	ZQ18S045	San Vito	verde di Viale Campi Elisi	viale dei Campi Elisi	1938,10	2	scala residenza	realizzato	PRIVATA	CONFERMATO
S5c	ZQ15aS035	Barriera Nuova	area verde salita Trenovia	Salita della Trenovia	1795,53	2	scala residenza	realizzato	PRIVATA	CONFERMATO
S5c	ZQ03S088	Opicina	area verde	Via Doberdò	11518,67	2	scala residenza	realizzato	PRIVATA	CONFERMATO
S5c	ZQ03S090	Opicina	verde di quartiere di via Santa Fosca	via Santa Fosca	14233,55	2	scala urbana	realizzato	PRIVATA	CONFERMATO
S5c	ZQ10S018	Gretta	area verde Barcola	via Boveto	14732,67	2	scala residenza	realizzato	PRIVATA	CONFERMATO
S5c	ZQ03S081	Opicina	verde di quartire di via Refosco	via del Refosco	18163,11	2	scala residenza	realizzato	PRIVATA	CONFERMATO
S5c	ZQ27aS026	Chiarbola Superiore	area verde via d'Alviano	via d'Alviano	1702,70	2	scala residenza	realizzato	PRIVATA	CONFERMATO
S5c	ZQ03S092	Opicina	verde di quartire di via Refosco	via del Refosco	1836,97	2	scala residenza	realizzato	PRIVATA	NUOVO
S5c	ZQ02S043	Prosecco	Area verde Prosecco	Prosecco	787,27	2	scala residenza	realizzato	PRIVATA	NUOVO
S5c	ZQ03S079	Opicina	verde di quartire di via Refosco	via del Refosco	4292,90	2	scala residenza	realizzato	PRIVATA	NUOVO
S5c	ZQ02S044	Prosecco	Area verde Prosecco	Prosecco	799,12	2	scala residenza	realizzato	PRIVATA	NUOVO
S5c	ZQ17S066	Città Vecchia	giardino pubblico di piazza Hortis	piazza Attilio Hortis	2171,80	2	scala residenza	realizzato	PUBBLICA	CONFERMATO
S5c	ZQ26S034	San Giacomo	giardino pubblico di via Rivalto	via Rivalto	2297,79	2	scala residenza	realizzato	PUBBLICA	CONFERMATO
S5c	ZQ14cS029	Cologna sud	giardino pubblico de Tommasini	via Giulia	26763,06	2	scala urbana	realizzato	PUBBLICA	CONFERMATO
S5c	ZQ32bS043	Valmaura	giardino pubblico di via Benussi	via Bernardo Benussi	3485,37	2	scala residenza	realizzato	PUBBLICA	CONFERMATO
S5c	ZQ18S040	San Vito	giardino pubblico di piazza Carlo Alberto	piazza Carlo Alberto	4880,50	2	scala residenza	realizzato	PUBBLICA	CONFERMATO
S5c	ZQ20aS054	Guardiella Inferiore	Giardino sede Circoscrizione	rotonda del Boschetto 6	894,60	2	scala residenza	realizzato	PUBBLICA	CONFERMATO
S5c	ZQ20aS046	Guardiella Inferiore	verde di quartiere del comprensorio ex O.P.P.	comprensorio ex O.P.P.	73160,05	2	scala residenza	realizzato	PUBBLICA	CONFERMATO
S5c	ZQ31S036	Santa Maria Maddalena Inferiore	verde di quartiere di via Alpi Giulie	via Alpi Giulie	2421,96	2	scala residenza	realizzato	PUBBLICA	CONFERMATO
S5c	ZQ30S030	Servola	giardino pubblico Fra Antollovich	via Valmaura	2668,98	2	scala residenza	realizzato	PUBBLICA	CONFERMATO
S5c	ZQ32bS041	Valmaura	verde di quartiere di via Mascagni	via Pietro Mascagni	1853,93	2	scala residenza	realizzato	PUBBLICA	CONFERMATO
S5c	ZQ26S035	San Giacomo	verde di quartiere di via Molino a Vento	via Molino a Vento	8142,57	2	scala residenza	realizzato	PUBBLICA	CONFERMATO
S5c	ZQ20aS049	Guardiella Inferiore	verde di quartiere del comprensorio ex O.P.P.	comprensorio ex O.P.P.	1321,05	2	scala residenza	realizzato	PUBBLICA	CONFERMATO
S5c	ZQ02S042	Prosecco	laghetto di Contovello	località Contovello	2326,18	2	scala urbana	realizzato	PUBBLICA	CONFERMATO
S5c	ZQ14aS020	Scorcola	giardino pubblico di vicolo Ospedale Militare	vicolo dell'Ospedale Maggiore	2266,24	2	scala residenza	realizzato	PUBBLICA	CONFERMATO
S5c	ZQ14aS021	Scorcola	parco urbano di via delle Viole	via delle Viole	5841,35	2	scala urbana	realizzato	PUBBLICA	CONFERMATO
S5c	ZQ33S041	Borgo San Sergio	verde di quartiere di piazza XXV Aprile	piazza XXV Aprile	2571,65	2	scala residenza	realizzato	PUBBLICA	CONFERMATO
S5c	ZQ33S043	Borgo San Sergio	verde di quartiere di via Curiel	via Eugenio Curiel	15472,64	2	scala residenza	realizzato	PUBBLICA	CONFERMATO
S5c	ZQ33S040	Borgo San Sergio	giardino pubblico di Borgo San Sergio	via Sergio Forti	4215,44	2	scala residenza	realizzato	PUBBLICA	CONFERMATO
S5c	ZQ31S035	Santa Maria Maddalena Inferiore	verde di quartiere di via Alpi Giulie	via Alpi Giulie	8172,17	2	scala residenza	realizzato	PUBBLICA	CONFERMATO
S5c	ZQ33S042	Borgo San Sergio	verde di quartiere di via Curiel	via Eugenio Curiel	2151,50	2	scala residenza	realizzato	PUBBLICA	CONFERMATO
S5c	ZQ23S035	Chiadino	parco di Villa Engelman	via di Chiadino	14080,89	2	scala residenza	realizzato	PUBBLICA	CONFERMATO
S5c	ZQ18S042	San Vito	verde di quartiere di passeggio Sant'Andrea	passeggio Sant'Andrea	24563,35	2	scala urbana	realizzato	PUBBLICA	CONFERMATO
S5c	ZQ26S036	San Giacomo	giardino pubblico Basevi	via PaoloVeronese	10395,95	2	scala residenza	realizzato	PUBBLICA	CONFERMATO
S5c	ZQ18S044	San Vito	giardino pubblico di piazzale Rosmini	piazzale Antonio Rosmini	11169,79	2	scala residenza	realizzato	PUBBLICA	CONFERMATO
S5c	ZQ18S043	San Vito	verde di quartiere di scala dei Campi Elisi	scala dei Campi Elisi	3915,04	2	scala residenza	realizzato	PUBBLICA	CONFERMATO
S5c	ZQ26S037	San Giacomo	giardino pubblico di Ponziana	via Giovanni Orlandini	19142,79	2	scala urbana	realizzato	PUBBLICA	CONFERMATO
S5c	ZQ33S039	Borgo San Sergio	verde di quartiere di via Forti	via Sergio Forti	5203,06	2	scala residenza	realizzato	PUBBLICA	CONFERMATO
S5c	ZQ24S017	Melara	area verde via Forlanini	Via Forlanini	7808,93	2	scala residenza	realizzato	PUBBLICA	CONFERMATO
S5c	ZQ03S091	Opicina	verde di quartiere di via Fiordalisi	via dei Fiordalisi	14628,18	2	scala urbana	realizzato	PUBBLICA	CONFERMATO

ZONE PER SERVIZI ED ATTREZZATURE COLLETTIVE
S5 - Attrezzature per il verde, lo sport e gli spettacoli all'aperto

SERVIZIO	CODICE id.	QUARTIERE	DESCRIZIONE	INDIRIZZO	SUPERFICIE	STANDARD	LIVELLO SERVIZIO	STATO	PROPRIETA'	CONFR.VAR.66
S5c	ZQ03S089	Opicina	verde di quartiere di via Doberdò	via Doberdò	13647,93	2	scala urbana	realizzato	PUBBLICA	CONFERMATO
S5c	ZQ03S080	Opicina	area verde Opicina	Via degli Alpini	24559,90	2	scala residenza	realizzato	PUBBLICA	CONFERMATO
S5c	ZQ18S041	San Vito	parco Bazzoni	via Riccardo Bazzoni	5713,94	2	scala residenza	realizzato	PUBBLICA	CONFERMATO
S5c	ZQ03S085	Opicina	area verde	Strada per Vienna	258,13	2	scala residenza	realizzato	PUBBLICA	CONFERMATO
S5c	ZQ17S071	Città Vecchia	parco della Rimembranza	San Giusto	5769,45	2	scala urbana	realizzato	PUBBLICA	CONFERMATO
S5c	ZQ01S024	Santa Croce	sede Protezione Civile di Santa Croce	località Santa Croce 441	513,62	2	scala residenza	realizzato	PUBBLICA	CONFERMATO
S5c	ZQ03S083	Opicina	area verde	Strada per Vienna	616,95	2	scala residenza	realizzato	PUBBLICA	CONFERMATO
S5c	ZQ08S019	Basovizza	verde di quartiere di località Basovizza	località Basovizza	7445,54	2	scala residenza	realizzato	PUBBLICA	CONFERMATO
S5c	ZQ27aS027	Chiarbola Superiore	area verde via S. Giovanni Bosco	via S. Giovanni Bosco	1237,06	2	scala residenza	realizzato	PUBBLICA	CONFERMATO
S5c	ZQ20cS012	Sottolungera	area verde Capofonte	Via Capofonte	42109,53	1	scala urbana	realizzato	PUBBLICA	CONFERMATO
S5c	ZQ17S068	Città Vecchia	giardino pubblico di via San Michele	via San Michele	7483,72	2	scala residenza	realizzato	PUBBLICA	CONFERMATO
S5c	ZQ03S086	Opicina	area verde	Strada per Vienna	6688,76	2	scala residenza	realizzato	PUBBLICA	CONFERMATO
S5c	ZQ03S082	Opicina	area verde Opicina	Via dei Papaveri	5365,30	2	scala urbana	realizzato	PUBBLICA	CONFERMATO
S5c	ZQ32bS045	Valmaura	area verde via Benussi	via Benussi	1762,35	2	scala residenza	realizzato	PUBBLICA	CONFERMATO
S5c	ZQ23S034	Chiadino	aree verdi via Marchesetti	via Marchesetti	12892,42	2	scala residenza	realizzato	PUBBLICA	CONFERMATO
S5c	ZQ32aS018	Poggi Sant'Anna	area verde Poggi S. Anna	via Frescobaldi	5219,65	2	scala residenza	realizzato	PUBBLICA	CONFERMATO
S5c	ZQ12S023	Roiano sud	Area verde via Solitro	Via Solitro	1090,72	2	scala residenza	realizzato	PUBBLICA	CONFERMATO
S5c	ZQ32bS046	Valmaura	area verde via Paisiello	via Paisiello	4746,64	2	scala residenza	realizzato	PUBBLICA	CONFERMATO
S5c	ZQ10S017	Gretta	verde di quartire di strada del Friuli	strada del Friuli	5673,30	2	scala residenza	realizzato	PUBBLICA	CONFERMATO
S5c	ZQ20aS047	Guardiella Inferiore	verde di quartiere del comprensorio ex O.P.P.	comprensorio ex O.P.P.	6409,27	2	scala residenza	realizzato	PUBBLICA	CONFERMATO
S5c	ZQ31S033	Santa Maria Maddalena Inferiore	verde di quartiere di via Alpi Giulie	via Alpi Giulie	18716,37	2	scala residenza	realizzato	PUBBLICA	CONFERMATO
S5c	ZQ17S072	Città Vecchia	parco della Rimembranza	San Giusto	26485,82	2	scala urbana	realizzato	PUBBLICA	CONFERMATO
S5c	ZQ20aS041	Guardiella Inferiore	verde di quartiere del comprensorio ex O.P.P.	comprensorio ex O.P.P.	1424,52	2	scala residenza	realizzato	PUBBLICA	CONFERMATO
S5c	ZQ03S087	Opicina	area verde	Via della ferrovia	18141,20	2	scala residenza	realizzato	PUBBLICA	CONFERMATO
S5c	ZQ23S036	Chiadino	area verde via Archi	via Carlo Archi	3020,85	2	scala residenza	realizzato	PUBBLICA	CONFERMATO
S5c	ZQ10S020	Gretta	verde di quartiere di salita di Gretta	salita di Gretta	10080,07	2	scala residenza	realizzato	PUBBLICA	CONFERMATO
S5c	ZQ10S019	Gretta	area verde Strada del Friuli	Strada del Friuli	6701,70	2	scala residenza	realizzato	PUBBLICA	CONFERMATO
S5c	ZQ20aS050	Guardiella Inferiore	verde di quartiere del comprensorio ex O.P.P.	comprensorio ex O.P.P.	3669,42	2	scala residenza	realizzato	PUBBLICA	CONFERMATO
S5c	ZQ03S084	Opicina	area verde	Strada per Vienna	2085,51	2	scala residenza	realizzato	PUBBLICA	CONFERMATO
S5c	ZQ20aS051	Guardiella Inferiore	verde di quartiere del comprensorio ex O.P.P.	comprensorio ex O.P.P.	3850,25	2	scala residenza	realizzato	PUBBLICA	CONFERMATO
S5c	ZQ25S031	Rozzol	area verde di località Rozzol	località Rozzol	6512,99	1	scala residenza	realizzato	PUBBLICA	CONFERMATO
S5c	ZQ20aS048	Guardiella Inferiore	verde di quartiere del comprensorio ex O.P.P.	comprensorio ex O.P.P.	16258,38	2	scala residenza	realizzato	PUBBLICA	CONFERMATO
S5c	ZQ09S036	Barcola	pineta di Barcola	viale Miramare	32518,95	2	scala urbana	realizzato	PUBBLICA	CONFERMATO
S5c	ZQ09S037	Barcola	giardino pubblico di piazzale 11 Settembre 2001	piazzale 11 Settembre 2001	4270,72	2	scala urbana	realizzato	PUBBLICA	CONFERMATO
S5c	ZQ28S026	Chiarbola Inferiore	verde di quartiere di via del Roncheto	via del Roncheto	634,32	2	scala residenza	realizzato	PUBBLICA	CONFERMATO
S5c	ZQ25S032	Rozzol	verde di quartiere di via Revoltella	via Pasquale Revoltella	5616,20	2	scala residenza	realizzato	PUBBLICA	CONFERMATO
S5c	ZQ28S027	Chiarbola Inferiore	area sportiva Baiamonti	Via Umago	6040,40	2	scala residenza	realizzato	PUBBLICA	CONFERMATO
S5c	ZQ20cS011	Sottolungera	Area verde Capofonte	Via Capofonte	10423,04	2	scala urbana	realizzato	PUBBLICA	CONFERMATO
S5c	ZQ17S067	Città Vecchia	verde di quartiere di via di Donota	via di Donota	2355,26	2	scala residenza	realizzato	PUBBLICA	CONFERMATO
S5c	ZQ19bS016	Piazza Perugino	area verde Rigutti/Salem	Via Rigutti	1745,53	2	scala residenza	realizzato	PUBBLICA	CONFERMATO
S5c	ZQ26S038	San Giacomo	area verde di via Dandolo	via Enrico Dandolo	4098,00	2	scala residenza	realizzato	PUBBLICA	CONFERMATO
S5c	ZQ19bS017	Piazza Perugino	area verde Rigutti/Salem	Via Rigutti	2222,06	2	scala residenza	realizzato	PUBBLICA	CONFERMATO
S5c	ZQ01S025	Santa Croce	verde di quartire di località Santa Croce	località Santa Croce	3322,20	2	scala residenza	realizzato	PUBBLICA	CONFERMATO
S5c	ZQ19bS015	Piazza Perugino	area verde Rigutti/Salem	Via Rigutti	1622,30	2	scala residenza	realizzato	PUBBLICA	CONFERMATO
S5c	ZQ24S018	Melara	verde di quartiere del quadrilatero di Melara	quadrilatero di Melara	23802,90	2	scala residenza	realizzato	PUBBLICA	CONFERMATO
S5c	ZQ20cS09	Sottolungera	area verde Damiano Chiesa	Via Damiano Chiesa	1024,35	1	scala residenza	realizzato	PUBBLICA	NUOVO
S5c	ZQ31S034	Santa Maria Maddalena Inferiore	verde di quartiere di via Montasio	via Montasio	1040,47	2	scala residenza	realizzato	PUBBLICA	NUOVO
S5c	ZQ27bS022	Campanelle	verde di quartiere di via Campanelle	via delle Campanelle	2477,91	2	scala residenza	realizzato	PUBBLICA	NUOVO
S5c	ZQ25S030	Rozzol	area verde strada di Cattinara	strada di Cattinara	15148,15	2	scala residenza	realizzato	PUBBLICA	NUOVO
S5c	ZQ30S031	Servola	area verde via Carpineto	via Carpineto	818,19	2	scala residenza	realizzato	PUBBLICA	NUOVO

ZONE PER SERVIZI ED ATTREZZATURE COLLETTIVE
S5 - Attrezzature per il verde, lo sport e gli spettacoli all'aperto

SERVIZIO	CODICE id.	QUARTIERE	DESCRIZIONE	INDIRIZZO	SUPERFICIE	STANDARD	LIVELLO SERVIZIO	STATO	PROPRIETA'	CONFR.VAR.66
S5c	ZQ32bS044	Valmaura	area verde via Puccini	via Puccini	1945,74	2	scala residenza	realizzato	PUBBLICA	NUOVO
S5c	ZQ31S031	Santa Maria Maddalena Inferiore	area verde via Montasio	via Montasio	3158,17	2	scala residenza	realizzato	PUBBLICA	NUOVO
S5c	ZQ20cS010	Sottolongera	area verde Sottolongera	Via Levier	8497,55	2	scala residenza	realizzato	PUBBLICA	NUOVO
S5c	ZQ23S031	Chiadino	aree verdi via Marchesetti	via Marchesetti	1165,72	2	scala residenza	realizzato	PUBBLICA	NUOVO
S5c	ZQ23S037	Chiadino	aree verdi via Marchesetti	via Marchesetti	1169,90	2	scala residenza	realizzato	PUBBLICA	NUOVO
S5c	ZQ23S038	Chiadino	aree verdi via Marchesetti	via Marchesetti	4080,78	2	scala residenza	realizzato	PUBBLICA	NUOVO
S5c	ZQ23S033	Chiadino	aree verdi via Marchesetti	via Marchesetti	275,98	2	scala residenza	realizzato	PUBBLICA	NUOVO
S5c	ZQ23S040	Chiadino	aree verdi via Marchesetti	via Marchesetti	892,78	2	scala residenza	realizzato	PUBBLICA	NUOVO
S5c	ZQ23S032	Chiadino	aree verdi via Marchesetti	via Marchesetti	603,98	2	scala residenza	realizzato	PUBBLICA	NUOVO
S5c	ZQ14cS028	Cologna sud	area verde vicolo dell'Edera	Vicolo dell'Edera	4131,67	2	scala residenza	realizzato	PUBBLICA	NUOVO
S5c	ZQ17S073	Città Vecchia	verde di quartiere di via di Donota	via di Donota	1501,54	2	scala residenza	realizzato	PUBBLICA	NUOVO
S5c	ZQ23S029	Chiadino	aree verdi via Marchesetti	via Marchesetti	1284,76	2	scala residenza	realizzato	PUBBLICA	NUOVO
S5c	ZQ02S040	Prosecco	verde di quartiere di via San Nazario	via San Nazario	2668,94	2	scala urbana	realizzato	PUBBLICA	NUOVO
S5c	ZQ23S030	Chiadino	aree verdi via Marchesetti	via Marchesetti	517,41	2	scala residenza	realizzato	PUBBLICA	NUOVO
S5c	ZQ23S039	Chiadino	area verde via Marchesetti	Via Marchesetti	4851,75	2	scala residenza	realizzato	PUBBLICA	NUOVO
S5c	ZQ08S020	Basovizza	verde di quartiere di località Basovizza	località Basovizza	2574,33	2	scala residenza	realizzato	PUBBLICA	NUOVO
S5c	ZQ03S078	Opicina	Area verde stazione ferroviaria	Via della Ferrovia	3121,99	2	scala residenza	realizzato	PUBBLICA	NUOVO
S5c	ZQ02S041	Prosecco	verde di quartiere presso il laghetto di Contovello	località Contovello	512,09	1	scala urbana	realizzato	PUBBLICA	NUOVO
S5c	ZQ17S070	Città Vecchia	verde di Via Tigor	Via Cereria- Tigor	1082,57	2	scala residenza	realizzato	PUBBLICA	NUOVO
S5c	ZQ13S06	Conconello	Area verde via Bellavista	Via Bellavista	11719,48	2	scala residenza	realizzato	PUBBLICA	NUOVO
S5c	ZQ17S081	Città Vecchia	parco Ferroviario	Riva Ottaviano Augusto	1917,87	2	scala rlsldln	non realizzato	IUBBLICA	NUOVO
S5d	ZQ08S021	Basovizza	Parco Sincrotrone Basovizza	Basovizza	104094,58	1	²scala urbana	realizzato	PUBBLICA	CONFERMATO
S5d	ZQ08S027	Basovizza	parco monumento Eroi di Basovizza - Bazoviskih junak	località Basovizza	6810,14	1	città capoluogo	realizzato	PUBBLICA	CONFERMATO
S5d	ZQ31S037	Santa Maria Maddalena Inferiore	parco urbano di Montebello	località Montebello	178610,89	1	scala urbana	realizzato	PUBBLICA	CONFERMATO
S5d	ZQ14aS023	Scorcola	parco urbano di Cologna	località Cologna	288473,99	1	scala urbana	realizzato	PUBBLICA	CONFERMATO
S5d	ZQ14aS022	Scorcola	parco urbano di Cologna	località Cologna	10686,52	1	scala urbana	realizzato	PUBBLICA	CONFERMATO
S5d	ZQ08S025	Basovizza	verde di quartiere di località Basovizza	località Basovizza	5009,35	2	scala residenza	realizzato	PUBBLICA	CONFERMATO
S5d	ZQ08S023	Basovizza	Parco Sincrotrone Basovizza	Basovizza	16806,22	1	scala urbana	realizzato	PUBBLICA	CONFERMATO
S5d	ZQ08S026	Basovizza	Parco Sincrotrone Basovizza	Basovizza	13241,11	1	scala urbana	realizzato	PUBBLICA	CONFERMATO
S5d	ZQ09S038	Barcola	parco urbano di Miramare	viale Miramare	8311,67	1	città capoluogo	realizzato	PUBBLICA	CONFERMATO
S5d	ZQ08S024	Basovizza	Parco Sincrotrone Basovizza	Basovizza	25027,36	1	scala urbana	realizzato	PUBBLICA	CONFERMATO
S5d	ZQ27bS023	Campanelle	parco urbano di Santa Maria Maddalena Sup.	località Santa Maria Maddalena Superiore	129755,46	1	scala urbana	realizzato	PUBBLICA	CONFERMATO
S5d	ZQ09S039	Barcola	parco urbano di Miramare	viale Miramare	198047,69	1	città capoluogo	realizzato	PUBBLICA	CONFERMATO
S5d	ZQ25S034	Rozzol	verde di quartiere di strada di Fiume	strada di Fiume	12654,91	2	scala urbana	realizzato	PUBBLICA	CONFERMATO
S5d	ZQ08S022	Basovizza	Parco Sincrotrone Basovizza	Basovizza	32542,78	1	scala urbana	realizzato	PUBBLICA	CONFERMATO
S5d	ZQ24S019	Melara	parco urbano di Villa Revoltella	via Carlo de Marchesetti 37	39556,95	2	scala urbana	realizzato	PUBBLICA	CONFERMATO
S5d	ZQ27bS024	Campanelle	verde di quartiere di via del Veltro	via del Veltro	13823,84	2	scala urbana	realizzato	PUBBLICA	CONFERMATO
S5d	ZQ31S038	Santa Maria Maddalena Inferiore	parco urbano di Santa Maria Maddalena Superiore	località Santa Maria Maddalena Superiore	10246,13	1	scala urbana	realizzato	PUBBLICA	CONFERMATO
S5d	ZQ22S09	Boschetto	parco urbano del Boschetto	località Cacciatore	22314,35	2	scala urbana	realizzato	PUBBLICA	CONFERMATO
S5d	ZQ22S08	Boschetto	parco urbano del Boschetto	località Cacciatore	623196,00	1	scala urbana	realizzato	PUBBLICA	CONFERMATO
S5d	ZQ27bS026	Campanelle	parco urbano di Villa Sartorio	strada di Fiume	32010,86	2	scala urbana	realizzato	PUBBLICA	CONFERMATO
S5d	ZQ27bS025	Campanelle	parco urbano di Santa Maria Maddalena Superiore	località Santa Maria Maddalena Superiore	19815,80	1	scala urbana	realizzato	PUBBLICA	CONFERMATO
S5d	ZQ25S033	Rozzol	area verde via Timmel	Via Timmel	10699,97	1	scala urbana	realizzato	PUBBLICA	NUOVO
S5d	ZQ01S026	Santa Croce	area ex lavatoio	località Santa Croce	115,61	2	scala residenza	realizzato	PUBBLICA	NUOVO
S5e	ZQ17S078	Città Vecchia	Repubblica dei Ragazzi - associazione	largo Papa Giovanni XXIII	1557,21	2	scala residenza	non realizzato	PRIVATA	CONFERMATO
S5e	ZQ03S099	Opicina	tennis Opicina via Papaveri	via dei Papaveri	9899,50	2	scala residenza	non realizzato	PRIVATA	CONFERMATO
S5e	ZQ31S044	Santa Maria Maddalena Inferiore	area sportiva di Montebello	località Montebello	14825,30	2	scala residenza	non realizzato	PRIVATA	CONFERMATO
S5e	ZQ20bS013	Guardiella Superiore	impianto sportivo di San Giovanni	via San Cilino 99	1191,90	2	scala residenza	non realizzato	PUBBLICA	CONFERMATO
S5e	ZQ32bS049	Valmaura	area sportiva via Puccini	Via Puccini	19308,91	1	scala residenza	non realizzato	PUBBLICA	CONFERMATO
S5e	ZQ10S040	Gretta	arla sportiva Porto Vecchio	Porto Vecchio	5794,00	2	città capoluogo	non ralizzato	PUBBLICA	NUOVO
S5e	ZQ10S050	Gretta	arla sportiva lx zona binari Porto Vlcchio	Porto Vecchio	15154,90	2	città capoluogo	non ralizzato	PUBBLICA	NUOVO
S5e	ZQ10S046	Gretta	impianti sportivi PortoVlcchio lx magazzini 32 - 33 -	Porto Vecchio	15098,10	2	città capoluogo	non ralizzato	PUBBLICA	NUOVO

ZONE PER SERVIZI ED ATTREZZATURE COLLETTIVE
S5 - Attrezzature per il verde, lo sport e gli spettacoli all'aperto

SERVIZIO	CODICE id.	QUARTIERE	DESCRIZIONE	INDIRIZZO	SUPERFICIE	STANDARD	LIVELLO SERVIZIO	STATO	PROPRIETA'	CONFR.VAR.66
S5e	ZQ10S051	Gretta	area sportiva terrapieno di Barcola	Porto Vecchio	29169,60	2	città capoluogo	non realizzato	PUBBLICA	NUOVO
S5e	ZQ10S021	Gretta	impianti sportivi dopolavoro ferroviario	viale Miramare	3526,31	2	scala residenza	realizzato	PRIVATA	CONFERMATO
S5e	ZQ09S041	Barcola	campi da tennis di Grignano	via Carlo Junker 8	7474,66	2	\scaea reseden	realizzato	PRIVATA	CONFERMATO
S5e	ZQ10S032	Gretta	campi da tennis dopolavoro ferroviario	viale Miramare	3519,24	2	scala residenza	realizzato	PRIVATA	CONFERMATO
S5e	ZQ32bS052	Valmaura	area sportiva di via Costalunga	via Costalunga 408	1986,12	1	scala urbana	realizzato	PRIVATA	CONFERMATO
S5e	ZQ21S012	Longera	palestra comunale di Longera	strada per Longera	968,83	2	scala residenza	realizzato	PRIVATA	CONFERMATO
S5e	ZQ02S048	Prosecco	Area ricreativa	località Prosecco	2810,60	1	scala residenza	realizzato	PRIVATA	CONFERMATO
S5e	ZQ07S025	Padriciano	campo sportivo di Padriciano	località Padriciano	27300,93	1	scala residenza	realizzato	PRIVATA	CONFERMATO
S5e	ZQ06S07	Gropada	Campo bocce	Gropada	573,73	2	scala residenza	realizzato	PRIVATA	CONFERMATO
S5e	ZQ02S047	Prosecco	area sportiva di borgo San Nazario	via San Nazario	7303,84	2	scala residenza	realizzato	PRIVATA	CONFERMATO
S5e	ZQ04S010	Banne	area sportiva di località Trebiciano	località Trebiciano	6352,12	1	scala residenza	realizzato	PRIVATA	CONFERMATO
S5e	ZQ07S023	Padriciano	campi di golf e di tennis	località Padriciano	478719,27	1	scala urbana	realizzato	PRIVATA	CONFERMATO
S5e	ZQ20cS014	Sottolongera	campo sportivo di Guardiella	strada di Guardiella 7	18476,65	2	scala residenza	realizzato	PRIVATA	CONFERMATO
S5e	ZQ21S015	Longera	progetto maneggio	località Padriciano	12478,70	1	scala urbana	realizzato	PRIVATA	CONFERMATO
S5e	ZQ01S027	Santa Croce	campo sportivo di Santa Croce	località Santa Croce	1861,86	2	scala residenza	realizzato	PRIVATA	CONFERMATO
S5e	ZQ07S024	Padriciano	tennis club Padriciano	località Padriciano 175	25806,09	1	scala residenza	realizzato	PRIVATA	CONFERMATO
S5e	ZQ09S040	Barcola	campi di tennis circolo Marina Mercantile	viale Miramare 107	3467,34	2	scala residenza	realizzato	PRIVATA	CONFERMATO
S5e	ZQ03S094	Opicina	maneggio di Opicina	località Villa Opicina 1243	31203,91	1	scala urbana	realizzato	PRIVATA	CONFERMATO
S5e	ZQ19aS024	Ospedale Maggiore	società sportiva Ginnastica Triestina	via della Ginnastica 47	3252,07	2	scala residenza	realizzato	PRIVATA	CONFERMATO
S5e	ZQ02S045	Prosecco	area verde	Contovello	4188,40	2	scala residenza	realizzato	PRIVATA	NUOVO
S5e	ZQ19cS014	Ippodromo	campo sportivo di via dell'Eremo	via dell'Eremo	1171,10	2	scala residenza	realizzato	PRIVATA	NUOVO
S5e	ZQ01S028	Santa Croce	area sportiva di Santa Croce	località Santa Croce	8916,17	2	scala residenza	realizzato	PUBBLICA	CONFERMATO
S5e	ZQ20bS015	Guardiella Superiore	piscina comunale di San Giovanni	via San Cilino 42/1	3152,16	2	scala residenza	realizzato	PUBBLICA	CONFERMATO
S5e	ZQ30S033	Servola	area sportiva di via Praga	via Marco Praga	6090,34	2	scala residenza	realizzato	PUBBLICA	CONFERMATO
S5e	ZQ05S016	Trebiciano	campo sportivo di località Trebiciano	località Trebiciano 236	17766,05	1	scala residenza	realizzato	PUBBLICA	CONFERMATO
S5e	ZQ03S093	Opicina	poligono di tiro	strada per Vienna 92	33919,03	2	scala urbana	realizzato	PUBBLICA	CONFERMATO
S5e	ZQ17S074	Città Vecchia	palestra comunale	via della Valle 3	1049,97	2	scala residenza	realizzato	PUBBLICA	CONFERMATO
S5e	ZQ23S041	Chiadino	campo sportivo comunale di San Luigi	via Umberto Felluga 47	30724,18	2	scala residenza	realizzato	PUBBLICA	CONFERMATO
S5e	ZQ27bS027	Campanelle	bocciodromo	strada di Fiume	2922,69	2	scala residenza	realizzato	PUBBLICA	CONFERMATO
S5e	ZQ33S046	Borgo San Sergio	campo sportivo di Borgo San Sergio	via Bruno Buozi	3216,85	2	scala residenza	realizzato	PUBBLICA	CONFERMATO
S5e	ZQ25S036	Rozzol	attrezzature sportive di via Montebello	via di Montebello	6389,73	2	scala residenza	realizzato	PUBBLICA	CONFERMATO
S5e	ZQ14aS025	Scorcola	campo sportivo di via Settembrini	via Luigi Settembrini 28	1626,41	2	scala residenza	realizzato	PUBBLICA	CONFERMATO
S5e	ZQ20bS014	Guardiella Superiore	campo sportivo di San Giovanni	viale Raffaello Sanzio 40	8029,12	2	scala residenza	realizzato	PUBBLICA	CONFERMATO
S5e	ZQ08S029	Basovizza	campo sportivo di Basovizza	località Basovizza 269	35980,46	1	scala residenza	realizzato	PUBBLICA	CONFERMATO
S5e	ZQ26S039	San Giacomo	inizio pista ciclabile	via Orlandini	2718,00	2	scala urbana	realizzato	PUBBLICA	CONFERMATO
S5e	ZQ30S032	Servola	area ricreativa di via Soncini	via dei Soncini	2191,68	2	scala residenza	realizzato	PUBBLICA	CONFERMATO
S5e	ZQ19bS01	Piazza Perugino	I.T.I.S. - casa di riposo e centro di aggregazione diurno	via Giovanni Pascoli 31	2328,58	2	scala residenza	realizzato	PUBBLICA	CONFERMATO
S5e	ZQ03S098	Opicina	campo calcio chiesa Opicina	via Carsia	6999,33	2	scala residenza	realizzato	PUBBLICA	CONFERMATO
S5e	ZQ03S095	Opicina	centro sportivo di via degli Alpini	via degli Alpini	20644,34	2	scala residenza	realizzato	PUBBLICA	CONFERMATO
S5e	ZQ26S040	San Giacomo	palestra di via Vespucci	via Amerigo Vespucci 2/1	1796,20	2	scala residenza	realizzato	PUBBLICA	CONFERMATO
S5e	ZQ26S042	San Giacomo	palestra di via Frausin	via Frausin 7	1820,40	2	scala residenza	non realizzato	PUBBLICA	NUOVO
S5e	ZQ18S048	San Vito	Palacalvola	via di Calvola	3599,65	2	scala residenza	realizzato	PUBBLICA	CONFERMATO
S5e	ZQ24S020	Melara	campo sportivo di Melara	via Carlo de Marchesetti	8033,83	2	scala residenza	realizzato	PUBBLICA	CONFERMATO
S5e	ZQ01S029	Santa Croce	campo sportivo di Santa Croce	località Santa Croce	9069,41	2	scala residenza	realizzato	PUBBLICA	CONFERMATO
S5e	ZQ31S040	Santa Maria Maddalena Inferiore	pista sci d'erba di Montebello	località Montebello	22030,94	2	scala urbana	realizzato	PUBBLICA	CONFERMATO
S5e	ZQ32bS051	Valmaura	area sportiva di via Frescobaldi	via Gerolamo Frescobaldi	3813,41	2	scala residenza	realizzato	PUBBLICA	CONFERMATO
S5e	ZQ31S041	Santa Maria Maddalena Inferiore	piscina comunale di Altura	via Alpi Giulie 2/1	1018,55	2	scala residenza	realizzato	PUBBLICA	CONFERMATO
S5e	ZQ33S047	Borgo San Sergio	area sportiva di via Giarizzole	via di Giarizzole	6857,47	1	scala urbana	realizzato	PUBBLICA	CONFERMATO
S5e	ZQ33S044	Borgo San Sergio	campo sportivo di Borgo San Sergio	via Laura e Silvano Petracco	32411,06	2	scala residenza	realizzato	PUBBLICA	CONFERMATO
S5e	ZQ14aS026	Scorcola	campo sportivo di Cologna	via Giovanni Amendola 1	33641,70	2	scala residenza	realizzato	PUBBLICA	CONFERMATO
S5e	ZQ33S045	Borgo San Sergio	area sportiva di via Grego	via Antonio Grego	3086,32	2	scala residenza	realizzato	PUBBLICA	CONFERMATO

ZONE PER SERVIZI ED ATTREZZATURE COLLETTIVE
S5 - Attrezzature per il verde, lo sport e gli spettacoli all'aperto

SERVIZIO	CODICE id.	QUARTIERE	DESCRIZIONE	INDIRIZZO	SUPERFICIE	STANDARD	LIVELLO SERVIZIO	STATO	PROPRIETA'	CONFR.VAR.66
S5e	ZQ10S022	Gretta	campo sportivo comunale Roianese	salita alla Madonna di Gretta	5143,58	2	scala residenza	realizzato	PUBBLICA	CONFERMATO
S5e	ZQ25S035	Rozzol	ippodromo di Montebello	piazzale Alcide de Gasperi 4	90722,39	2	scala urbana	realizzato	PUBBLICA	CONFERMATO
S5e	ZQ03S096	Opicina	campo sportivo di Opicina	località Villa Opicina	54663,77	1	scala residenza	realizzato	PUBBLICA	CONFERMATO
S5e	ZQ18S047	San Vito	campo calcio di via Locchi	via Vittorio Locchi	8266,39	2	scala residenza	realizzato	PUBBLICA	CONFERMATO
S5e	ZQ31S043	Santa Maria Maddalena Inferiore	campo di calcio Altura	via Ferruccio Suppan	3972,98	2	scala residenza	realizzato	PUBBLICA	CONFERMATO
S5e	ZQ32bS048	Valmaura	area sportiva di via Puccini	via Giacomo Puccini	2235,55	2	scala residenza	realizzato	PUBBLICA	CONFERMATO
S5e	ZQ18S049	San Vito	piscina comunale Bruno Bianchi	passaggio Sant'Andrea 8	20969,04	2	città capoluogo	realizzato	PUBBLICA	CONFERMATO
S5e	ZQ28S029	Chiarbola Inferiore	Palazzetto di Chiarbola	via Visinada 7	20070,56	2	scala urbana	realizzato	PUBBLICA	CONFERMATO
S5e	ZQ32aS020	Poggi Sant'Anna	campo sportivo di via delle Campanelle	via delle Campanelle	4570,14	1	scala residenza	realizzato	PUBBLICA	CONFERMATO
S5e	ZQ03S097	Opicina	attrezzature sportive di Opicina	località Villa Opicina 626	11478,20	2	scala urbana	realizzato	PUBBLICA	CONFERMATO
S5e	ZQ32bS047	Valmaura	stadi comunali Grezar - Rocco	via Valmaura	82969,70	2	città capoluogo	realizzato	PUBBLICA	CONFERMATO
S5e	ZQ27aS028	Chiarbola Superiore	area sportiva di via Zorutti	via Pietro Zorutti	1495,67	2	scala residenza	realizzato	PUBBLICA	CONFERMATO
S5e	ZQ27aS029	Chiarbola Superiore	campo sportivo di Ponziana	Piazzale delle Puglie	10525,37	2	scala urbana	realizzato	PUBBLICA	CONFERMATO
S5e	ZQ20cS013	Sottolongera	area sportiva di via Boegan	via Eugenio Boegan	7882,71	2	scala residenza	realizzato	PUBBLICA	CONFERMATO
S5e	ZQ32aS019	Poggi Sant'Anna	campo sportivo di via delle Campanelle	via delle Campanelle	12266,85	1	scala residenza	realizzato	PUBBLICA	CONFERMATO
S5e	ZQ29bS017	Cimiteri	campo sportivo di via Costalunga	via Costalunga	2893,22	1	scala residenza	realizzato	PUBBLICA	CONFERMATO
S5e	ZQ31S039	Santa Maria Maddalena Inferiore	ex casello pista ciclabile	ex ferrovia Trieste Erpelle	719,29	1	scala urbana	realizzato	PUBBLICA	NUOVO
S5e	ZQ31S042	Santa Maria Maddalena Inferiore	campetto calcio di via Alpi Giulie	via Alpi Giulie	459,87	2	scala residenza	realizzato	PUBBLICA	NUOVO
S5e	ZQ14aS024	Scorcola	palestra del C.U.S.	via Fabio Severo 42/1	871,55	2	scala residenza	realizzato	PUBBLICA	NUOVO
S5e	ZQ02S046	Prosecco	verde di località Prosecco	località Prosecco	1140,77	2	scala residenza	realizzato	PUBBLICA	NUOVO
S5e	ZQ08S028	Basovizza	area sportiva di Basovizza	località Basovizza	491,40	2	scala residenza	realizzato	PUBBLICA	NUOVO

	TOTALI	S5a	S5b	S5c	S5d	S5e
Servizi previsti dalla variante (MQ)	6559.852	577.690	249.310	1.699.029	1.927.338	2.106.496
Servizi previsti dalla variante, computabili ai fini dello STANDARD (MQ)	6541.128	565.029	249.310	1.700.947	1.927.338	2.098.505

ZONE PER SERVIZI ED ATTREZZATURE COLLETTIVE
S6 - Servizi tecnologici

SERVIZIO	CODICE id.	QUARTIERE	DESCRIZIONE	INDIRIZZO	SUPERFICIE	STANDARD	LIVELLO SERVIZIO	STATO	PROPRIETA'	CONFR.VAR.66
S6	ZQ07S027	Padriciano	impianti adduzione elettrica	località Padriciano	143163,67	0	scala urbana	realizzato	PRIVATA	CONFERMATO
S6	ZQ16S034	Borgo Teresiano	stazione trenovia Trieste - Opicina	piazza Guglielmo Oberdan 9	97,43	0	scala urbana	realizzato	PRIVATA	CONFERMATO
S6	ZQ32bS054	Valmaura	impianti telefonia	strada Vecchia dell'Istria 70	636,83	0	scala urbana	realizzato	PRIVATA	CONFERMATO
S6	ZQ14aS028	Scorcola	impianti adduzione elettrica	località Scorcola	163,13	0	scala urbana	realizzato	PRIVATA	CONFERMATO
S6	ZQ04S012	Banne	impianti depurazione	località Banne	626,49	0	scala urbana	realizzato	PRIVATA	CONFERMATO
S6	ZQ10S023	Gretta	depuratore ex Sanatorio Triestino	via Bonomea	5840,87	0	scala urbana	realizzato	PRIVATA	CONFERMATO
S6	ZQ33S055	Borgo San Sergio	impianti depurazione	via Mario Maovaz	819,06	0	scala urbana	realizzato	PRIVATA	CONFERMATO
S6	ZQ03S0101	Opicina	cabina oleodotto	località Villa Opicina	1359,01	0	scala urbana	realizzato	PRIVATA	NUOVO
S6	ZQ18S051	San Vito	impianti adduzione idrica	via Vettor Carpaccio	5739,96	0	scala urbana	realizzato	PUBBLICA	CONFERMATO
S6	ZQ18S050	San Vito	impianti vari	via Nicolò de Rin 2	1500,32	0	scala urbana	realizzato	PUBBLICA	CONFERMATO
S6	ZQ14cS030	Cologna sud	impianti telefonia e uffici Telecom	via Giovanni Verga 5	1059,20	0	scala urbana	realizzato	PUBBLICA	CONFERMATO
S6	ZQ22S010	Boschetto	impianti adduzione idrica	via Ippolito Pindemonte 5/1	339,53	0	scala urbana	realizzato	PUBBLICA	CONFERMATO
S6	ZQ23S043	Chiadino	impianti adduzione idrica	via Carlo de Marchesetti	865,51	0	scala urbana	realizzato	PUBBLICA	CONFERMATO
S6	ZQ33S049	Borgo San Sergio	impianti adduzione idrica	località Santa Maria Maddalena Inferiore	2934,44	0	scala urbana	realizzato	PUBBLICA	CONFERMATO
S6	ZQ23S042	Chiadino	impianti adduzione idrica	via Carlo de Marchesetti	2862,90	0	scala urbana	realizzato	PUBBLICA	CONFERMATO
S6	ZQ07S028	Padriciano	impianti adduzione idrica	monte Calvo	1216,36	0	scala urbana	realizzato	PUBBLICA	CONFERMATO
S6	ZQ20bS01	Guardiella Superiore	impianti adduzione elettrica	via San Cilino 99/1	938,81	0	scala urbana	realizzato	PUBBLICA	CONFERMATO
S6	ZQ25S040	Rozzol	impianti adduzione idrica	via del Destriero 2	1031,87	0	scala urbana	realizzato	PUBBLICA	CONFERMATO
S6	ZQ25S039	Rozzol	impianti adduzione idrica	località Rozzol	110,62	0	scala urbana	realizzato	PUBBLICA	CONFERMATO
S6	ZQ25S038	Rozzol	impianti adduzione elettrica	località Rozzol	1080,72	0	scala urbana	realizzato	PUBBLICA	CONFERMATO
S6	ZQ27bS028	Campanelle	impianti adduzione idrica	via del Castelliere	2856,37	0	scala urbana	realizzato	PUBBLICA	CONFERMATO
S6	ZQ31S046	Santa Maria Maddalena Inferiore	impianti adduzione idrica	località Montebello	1504,72	0	scala urbana	realizzato	PUBBLICA	CONFERMATO
S6	ZQ19cS01	Ippodromo	impianti telefonia e uffici Telecom	via dei Piccardi 66	834,90	0	scala urbana	realizzato	PUBBLICA	CONFERMATO
S6	ZQ10S030	Gretta	impianti adduzione idrica	monte Radio	349,42	0	scala urbana	realizzato	PUBBLICA	CONFERMATO
S6	ZQ07S029	Padriciano	impianti adduzione elettrica	località Padriciano	3838,77	0	scala urbana	realizzato	PUBBLICA	CONFERMATO
S6	ZQ06S06	Gropada	impianti adduzione idrica	località Gropada	199,78	0	scala urbana	realizzato	PUBBLICA	CONFERMATO
S6	ZQ01S032	Santa Croce	impianti adduzione idrica	monte San Primo	568,58	0	scala urbana	realizzato	PUBBLICA	CONFERMATO
S6	ZQ03S0106	Opicina	impianti adduzione gas	località Villa Opicina	784,29	0	scala urbana	realizzato	PUBBLICA	CONFERMATO
S6	ZQ03S0103	Opicina	impianti adduzione elettrica	località Villa Opicina	1117,83	0	scala urbana	realizzato	PUBBLICA	CONFERMATO
S6	ZQ10S025	Gretta	impianti adduzione idrica	salita alla Madonna di Gretta	291,68	0	scala urbana	realizzato	PUBBLICA	CONFERMATO
S6	ZQ10S029	Gretta	impianti adduzione idrica	via Cividale	11233,91	0	scala urbana	realizzato	PUBBLICA	CONFERMATO
S6	ZQ08S031	Basovizza	impianti telefonia	località Basovizza	495,45	0	scala urbana	realizzato	PUBBLICA	CONFERMATO
S6	ZQ10S026	Gretta	impianti adduzione idrica	via Bonomea	860,81	0	scala urbana	realizzato	PUBBLICA	CONFERMATO
S6	ZQ33S056	Borgo San Sergio	impianti depurazione	via Carlo Errera	48560,50	0	scala urbana	realizzato	PUBBLICA	CONFERMATO
S6	ZQ10S024	Gretta	impianti telefonia e uffici Telecom	salita di Gretta 36/1	1082,17	0	scala urbana	realizzato	PUBBLICA	CONFERMATO
S6	ZQ03S0100	Opicina	stazione trenovia Trieste - Opicina	via Nazionale	2233,20	0	scala urbana	realizzato	PUBBLICA	CONFERMATO
S6	ZQ03S0102	Opicina	centro raccolta differenziata	strada per Vienna	1312,87	0	scala urbana	realizzato	PUBBLICA	CONFERMATO
S6	ZQ13S08	Conconello	impianti adduzione idrica	strada Nuova per Opicina	728,49	0	scala urbana	realizzato	PUBBLICA	CONFERMATO
S6	ZQ14bS09	Cologna nord	impianti adduzione idrica	località Guardiella	1697,12	0	scala urbana	realizzato	PUBBLICA	CONFERMATO
S6	ZQ04S011	Banne	impianti adduzione idrica	località Banne	510,35	0	scala urbana	realizzato	PUBBLICA	CONFERMATO
S6	ZQ33S052	Borgo San Sergio	impianti adduzione idrica	via Flavia	2267,58	0	scala urbana	realizzato	PUBBLICA	CONFERMATO
S6	ZQ31S047	Santa Maria Maddalena Inferiore	impianti adduzione idrica	località Santa Maria Maddalena Inferiore	2080,72	0	scala urbana	realizzato	PUBBLICA	CONFERMATO
S6	ZQ10S027	Gretta	impianti trasmissione radio-televisiva	via Bonomea	34375,91	0	scala urbana	realizzato	PUBBLICA	CONFERMATO
S6	ZQ19aS06	Ospedale Maggiore	mercato comunale coperto	via Giosuè Carducci 36	2550,38	0	scala urbana	realizzato	PUBBLICA	CONFERMATO
S6	ZQ01S030	Santa Croce	impianti telefonia	località Santa Croce 471	746,42	0	scala urbana	realizzato	PUBBLICA	CONFERMATO
S6	ZQ07S026	Padriciano	impianti adduzione gas	località Padriciano	5245,69	0	scala urbana	realizzato	PUBBLICA	CONFERMATO
S6	ZQ33S050	Borgo San Sergio	inceneritore rifiuti	via Carlo Errera	34471,32	0	scala urbana	realizzato	PUBBLICA	CONFERMATO
S6	ZQ01S033	Santa Croce	impianti adduzione idrica	località Santa Croce	6980,33	0	scala urbana	realizzato	PUBBLICA	CONFERMATO
S6	ZQ25S037	Rozzol	impianti adduzione elettrica	via di Montebello	8800,80	0	scala urbana	realizzato	PUBBLICA	CONFERMATO
S6	ZQ33S048	Borgo San Sergio	deposito ACEGAS - ex inceneritore rifiuti	via di Giarizzole 34	21671,47	0	scala urbana	realizzato	PUBBLICA	CONFERMATO
S6	ZQ03S0104	Opicina	impianti adduzione idrica	via Nazionale 2	3536,58	0	scala urbana	realizzato	PUBBLICA	CONFERMATO

ZONE PER SERVIZI ED ATTREZZATURE COLLETTIVE
S6 - Servizi tecnologici

SERVIZIO	CODICE id.	QUARTIERE	DESCRIZIONE	INDIRIZZO	SUPERFICIE	STANDARD	LIVELLO SERVIZIO	STATO	PROPRIETA'	CONFR.VAR.66
S6	ZQ27bS030	Campanelle	impianti adduzione idrica	via Rio Corgnoletto I	1926,96	0	scala urbana	realizzato	PUBBLICA	CONFERMATO
S6	ZQ01S031	Santa Croce	impianti adduzione idrica	località Santa Croce	251,29	0	scala urbana	realizzato	PUBBLICA	CONFERMATO
S6	ZQ10S028	Gretta	impianti adduzione idrica	via Bonomea	12889,41	0	scala urbana	realizzato	PUBBLICA	CONFERMATO
S6	ZQ30S034	Servola	impianti depurazione	via degli Altiforni	45950,20	0	scala urbana	realizzato	PUBBLICA	CONFERMATO
S6	ZQ13S07	Conconello	IMPIANTI RICETRASMITTENTI	Via Bellavista	2147,66	0	scala urbana	realizzato	PUBBLICA	CONFERMATO
S6	ZQ18S052	San Vito	deposito - officine bus	via Caduti sul Lavoro	24767,01	0	scala urbana	realizzato	PUBBLICA	CONFERMATO
S6	ZQ32bS053	Valmaura	parcheggio autobus	via Valmaura	6077,61	0	scala urbana	realizzato	PUBBLICA	CONFERMATO
S6	ZQ12S024	Roiano sud	impianti telefonia	via Marziale 4	661,85	0	scala urbana	realizzato	PUBBLICA	CONFERMATO
S6	ZQ27bS029	Campanelle	impianti adduzione idrica	via Rio Corgnoletto I	12866,03	0	scala urbana	realizzato	PUBBLICA	CONFERMATO
S6	ZQ33S054	Borgo San Sergio	impianti adduzione elettrica	via Flavia	16091,78	0	scala urbana	realizzato	PUBBLICA	CONFERMATO
S6	ZQ03S0105	Opicina	impianti adduzione elettrica	via Campo Romano	20227,43	0	scala urbana	realizzato	PUBBLICA	CONFERMATO
S6	ZQ09S042	Barcola	impianti telefonia	via Beirut I	1276,98	0	scala urbana	realizzato	PUBBLICA	CONFERMATO
S6	ZQ33S051	Borgo San Sergio	impianti adduzione elettrica	via Flavia	817,22	0	scala urbana	realizzato	PUBBLICA	CONFERMATO
S6	ZQ08S030	Basovizza	impianti adduzione gas	località Basovizza	172,47	0	scala urbana	realizzato	PUBBLICA	CONFERMATO
S6	ZQ26S041	San Giacomo	centro raccolta differenziata	via Carbonara	1769,83	0	scala urbana	realizzato	PUBBLICA	CONFERMATO
S6	ZQ27aS030	Chiarbola Superiore	deposito - officine bus	via Italo Svevo 2	52613,56	0	scala urbana	realizzato	PUBBLICA	CONFERMATO
S6	ZQ12S025	Roiano sud	centro raccolta differenziata	via Valmartinaga 10	3460,49	0	scala urbana	realizzato	PUBBLICA	CONFERMATO
S6	ZQ03S08	Opicina	impianti adduzione elettrica	località Villa Opicina	14900,68	0	scala urbana	realizzato	PUBBLICA	CONFERMATO
S6	ZQ31S045	Santa Maria Maddalena Inferiore	impianti adduzione gas	località Santa Maria Maddalena Inferiore	10664,30	0	scala urbana	realizzato	PUBBLICA	CONFERMATO
S6	ZQ24S021	Melara	impianti telefonia	via Carlo Forlanini	3448,25	0	scala urbana	realizzato	PUBBLICA	CONFERMATO
S6	ZQ14aS027	Scorcola	impianti adduzione elettrica	via Cologna	902,20	0	scala urbana	realizzato	PUBBLICA	CONFERMATO
S6	ZQ12S026	Roiano sud	impianti adduzione elettrica	via del Gelsomino 8	5401,75	0	scala urbana	realizzato	PUBBLICA	CONFERMATO
S6	ZQ30S035	Servola	impianti adduzione idrica	via di Servola	1046,79	0	scala urbana	realizzato	PUBBLICA	CONFERMATO
S6	ZQ10S042	Gretta	Cabina acquedotto molo 0	Porto Vecchio	333,00	0	scala urbana	realizzato	PUBBLICA	NUOVO
S6	ZQ15bS014	Porto Vecchio	Centrale elettrica ex magazzino 11	Porto Vecchio	889,10	0	scala urbana	realizzato	PUBBLICA	NUOVO
S6	ZQ10S041	Gretta	Edificio "ex Bunker"	Porto Vecchio	212,60	0	scala urbana	realizzato	PUBBLICA	NUOVO
S6	ZQ33S053	Borgo San Sergio	serbatoio M.te S.Pantaleone	M.te S. Pantaleone	1781,93	0	scala urbana	realizzato	PUBBLICA	NUOVO
S6	ZQ11S010	Roiano nord	Cabina ACEGAS	via dei Moreni	20,46	0	scala residenza	realizzato	PUBBLICA	NUOVO
S6	ZQ21S013	Longera	edificio di servizio nuova galleria Grande Viabilità	località Longera	229,08	0	scala urbana	realizzato	PUBBLICA	NUOVO
S6	ZQ17S075	Città Vecchia	Cabina scalinata Medaglie d'Oro	Via del Teatro Romano	511,24	0	scala urbana	realizzato	PUBBLICA	NUOVO
S6	ZQ28S012	Chiarbola Inferiore	impianto smaltimento	Via Orsera 4	10270,20	0	scala urbana	realizzato	PUBBLICA	NUOVO
S6.R	ZQ04S013	Banne	area tralicci radio m.te Belvedere	Banne	10368,85	0	scala urbana	non realizzato	PUBBLICA	CONFERMATO
S6.R	ZQ10S031	Gretta	Radio Costiera	Via Bonomea	10187,46	0	scala urbana	realizzato	PUBBLICA	CONFERMATO
S6.TV	ZQ04S014	Banne	Tralicci radio-televisivi	Banne	29322,36	0	scala urbana	realizzato	PUBBLICA	CONFERMATO

	TOTALI	S6	S6.R	S6.TV
Servizi previsti dalla variante (MQ)	680.663	630.754	20.556	29.322
Servizi previsti dalla variante, computabili ai fini dello STANDARD (MQ)	0	0	0	0

4. Verifica degli Standard

L'analisi ha riguardato 950 aree servizi, per una superficie di circa mq 19.300.000, che a seguito di rettifiche, eliminazione e nuove previsioni ammontano oggi a 1.329 aree per una superficie di circa mq 8.850.000.

Tale riduzione viene esplicitata nelle sue macro componenti nella tabella che segue. Si evince che il fabbisogno di standard trova pieno soddisfacimento per tutte le sue componenti, ad eccezione delle zone “S1” per le quali si conferma l’endemico scostamento dalla quantità prevista dagli standard. A tale eccezione è stato comunque dato riscontro con un effettivo incremento delle aree destinate a parcheggi rispetto le precedenti previsioni del P.R.G.C. vigente (per una percentuale di circa 24 %), dato questo derivante in parte dalla realizzazione di parcheggi da parte dell’Amministrazione comunale e in parte da privati (in particolare nell’ambito delle realizzazioni di opere di urbanizzazione primaria conseguenti a Piani Attuativi di iniziativa privata). La copertura del restante “gap” rispetto lo standard minimo trova comunque soddisfacimento con le aree di sosta che, come descritto nelle analisi del PUP risalenti all’anno 2005, corrispondono a circa 26.000 stalli che con dimensioni medie (5*2ml) portano ad una superficie ipotizzabile di 260.000 mq ben superiori al gap di circa 150.000 mq.

La verifica dei servizi e delle attrezzature collettive è stata fatta assumendo come popolazione insediata 242.379 abitanti, dato derivante dal calcolo dell’effettiva capacità insediativa teorica massima prevista dal nuovo PRG. Si riporta di seguito la tabella che riassume i dati di sintesi delle tabelle sinottiche per quanto concerne la verifica delle superfici a standard. La quantità di superficie territoriale di ciascun servizio raffrontata alla popolazione consente di determinare il soddisfacimento degli Standards urbanistici.

Verifica degli standards per le zone Servizi

Servizi ed attrezzature collettive	Servizi previsti dalla Variante (mq)	Servizi previsti dalla Variante computabili ai fini dello Standard (mq)	Servizi minimi richiesti per soddisfacimento dello Standard (mq)
S1- viabilità e trasporti	1.170.973	1.082.889	1.211.895
S2 - culto, vita associativa e cultura	1.499.783	1.297.656	727.137
S3 - istruzione	1.333.229	928.602	848.327
S4 - assistenza e sanità	1.172.448	1.312.077	727.362
S5 - verde, sport e spettacoli all'aperto	6.950.561	6.950.561	3.635.685

La tabella seguente riporta il dato delle superfici a servizio effettivamente realizzate e da realizzare:

Servizi ed attrezzature collettive	Superficie Servizi effettivamente realizzati (mq)	Superficie Servizi da realizzare(mq)	Totale servizi previsti dalla variante (mq)
S1- viabilità e trasporti	848.376	322.598	1.170.973
S2 - culto, vita associativa e cultura	1.398.349	101.434	1.499.783
S3 - istruzione	1.284.850	48.378	1.333.229
S4 - assistenza e sanità	1.603.607	119.841	1.723.448
S5 - verde, sport e spettacoli all'aperto	6.598.166	352.396	6.950.561

Per avere una visione chiara e completa della verifica degli standard effettuata con il presente Piano, la successiva tabella riepiloga le varie superfici delle attrezzature collettive nelle seguenti colonne:

- Colonna 1: Descrizione tipologia del Servizio
- Colonna 2: Superfici previste dal Piano senza i moltiplicatori previsti per il calcolo dello standard
- Colonna 3: Superfici maggiorate a seconda del DPGR 126/95
- Colonna 4: Superfici già esistenti;
- Colonna 5: Superfici computabili ai fini dello standard
- Colonna 6: Dotazione pro capite risultante dalla moltiplicazione delle superfici di colonna 5 e gli abitanti derivanti dalla CIRTM
- Colonna 7: Dotazione richiesta dagli standard
- Colonna 8: Superfici richieste per il soddisfacimento dagli standard derivante dalla moltiplicazione degli abitanti derivanti dalla CIRTM e la colonna 7
- Colonna 9: Differenza risultante tra le superfici previste (colonna 5) e richieste (colonna 8)

VERIFICA DEGLI STANDARD
riepilogo superfici previste e richieste

1	2	3	4	5	6	7	8	9
Servizi ed attrezzature collettive	Superficie Servizi previsti (mq)	Valore maggiorato secondo Decreto (mq)	Servizi esistenti (mq)	Servizi previsti dal nuovo PRG computabili ai fini dello Standard (mq)	Dotazione pro capite (mq/ab) [1]	Standard richiesto (mq/ab)	Servizi minimi richiesti per soddisfacimento dello Standard (mq)	Differenza (mq)
S1- viabilità e trasporti	486.346	1.170.973	848.376	1.082.889	4,47	5,00	1.211.895	-129.006
S2 - culto, vita associativa e cultura	875.783	1.499.783	1.398.349	1.297.656	5,35	3,00	727.137	570.519
S3 - istruzione	872.710	1.333.229	1.284.850	928.951	3,83	3,50	848.327	80.275
S4 - assistenza e sanità	1.091.867	1.723.448	1.603.607	1.312.077	5,41	3,00	727.362	584.715
S5 - verde, sport e spettacoli all'aperto	5.032.106	6.950.561	6.598.166	6.950.561	28,68	15,00	3.635.685	3.314.876

[1] Capacità insediativa teorica (abitanti) : 242.379

5. Reiterazione dei vincoli

Il DPR 327/2001 stabilisce che il Decreto d’esproprio può essere emanato, solo quando l’opera pubblica o di pubblica utilità, sia prevista nello strumento urbanistico generale o in un atto di natura ed efficacia equivalente e sul bene sia apposto il vincolo preordinato all’esproprio (art. 8 DPR 327/2001). Il vincolo ha la validità di cinque anni dalla data in cui è divenuto efficace l’atto che lo ha determinato e se, entro tale termine, non è stata dichiarata la pubblica utilità, può essere motivatamente reiterato. Le condizioni che giustificano la sua reiterazione sono determinate da:

- Il permanere delle ragioni giustificative del vincolo
- La mancanza di possibili soluzioni alternative
- La serietà ed affidabilità della realizzazione nel quinquennio




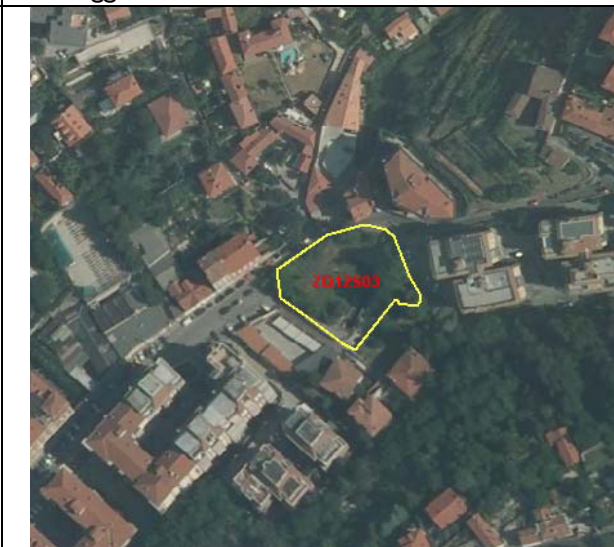
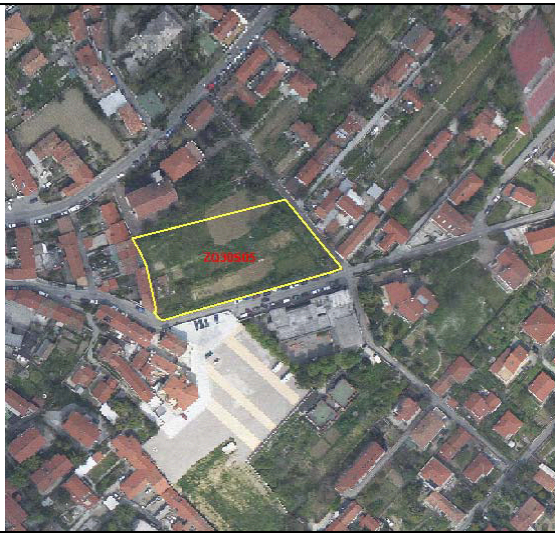
Nel Comune di Trieste è attualmente vigente la Variante Generale n. 66 di Revisione e Adeguamento al P.U.R.G., approvata con D.C. n. 37 dd.15.04.97 D.P.G.R. 0300/Pres. dd. 23.09.1997. Il periodo di valenza del vincolo preordinato all’esproprio risulta quindi superato, ai sensi dell’art.23 della LR 5/2007 e smi, il Comune con il presente nuovo Piano verifica lo stato di attuazione del Piano medesimo ed apporta le modifiche che si rendono necessarie, reiterando i vincoli preordinati all’esproprio relativi alle opere necessarie a soddisfare gli standard ed ai lavori stradali per migliorare l’attuale viabilità.

Nella *Tavola PO4 “Servizi e attrezzature collettive”* sono individuate le aree sul territorio comunale destinate a pubblico servizio, dalle tabelle allegate alla relazione è poi possibile avere una descrizione completa del servizio e quindi avere evidenza di quelli soggetti alla reiterazione.







La tabella seguente riassume l’elenco dei servizi (di proprietà non pubblica e che l’Amministrazione intende realizzare) destinati ad essere reiterati.





ZONA	TAV.	CODICE	DESCRIZIONE	SUP.	INDIRIZZO	STATO	PROPRIETA	CONFRONTO V.66
S1a	1	ZQ01S02	area parcheggio	646,55	località Santa Croce	non realizzato	privata	CONFERMATO
S1a	2	ZQ02S08	area parcheggio	1580,36	Borgo San Nazario	non realizzato	privata	CONFERMATO
S1a	5/7	ZQ08S06	area parcheggio	3803,63	Basovizza	non realizzato	privata	CONFERMATO
S1a	4	ZQ12S03	area parcheggio	1760,37	Via dei Moreri	non realizzato	privata	CONFERMATO
S1a	6	ZQ30S05	area parcheggio	3471,68	via del Pane Bianco	non realizzato	privata	CONFERMATO

La successiva tabella, oltre ad individuare cartograficamente tali servizi, riporta sinteticamente la motivazione per cui è necessaria la reiterazione del vincolo.

ZQ01S02 – SANTA CROCE Parcheggio di relazione a servizio residenti e cimitero	ZQ02S08 – BORGO SAN NAZARIO Parcheggio di relazione a servizio residenti e della scuola dell'infanzia.
	
ZQ08S06 – BASOVIZZA Parcheggio di relazione a servizio residenti	ZQ12S03 – MORERI Parcheggio di relazione a servizio residenti
	
ZQ30S05 – PANE BIANCO Parcheggio di relazione a servizio residenti e della scuola (previsione vigente del PRPC di Servola)	
	

Analogo discorso viene fatto per i servizi riconfermati dal nuovo Piano anche per gli allargamenti stradali. Nella tavola PO7 “Sistema della mobilità” e nella successiva tabella, vengono riportati gli allargamenti che si rende necessario riconfermare per migliorare la viabilità esistente.

Opicina - via del Biancospino Allargamento	Opicina - zona San Mauro Allargamento per il collegamento tra le vie San Mauro e Biancospino
	
Strada del Friuli civico 218 Allargamento in proseguimento dei lavori effettuati su tale arteria di collegamento con l'altipiano	Strada del Friuli civico 173 Allargamento in proseguimento dei lavori effettuati su tale arteria di collegamento con l'altipiano
	
Via di Basovizza – incrocio per Banne Allargamento per migliorare l'incrocio di accesso all'abitato di Banne	Via delle Docce Allargamento per migliorare l'accessibilità all'intervento ATER di Via Capofonte
	

Via Brigata Casale – via di Campanelle Allargamento incrocio	Basovizza - cimitero Intervento programmato per la realizzazione del marciapiede (Provincia di TS)
	
Strada per Longera Allargamento	Viale Ippodromo Allargamento
	
Via dell'Assenzio - Opicina Allargamento	Via del Ricreatorio - Opicina Allargamento
